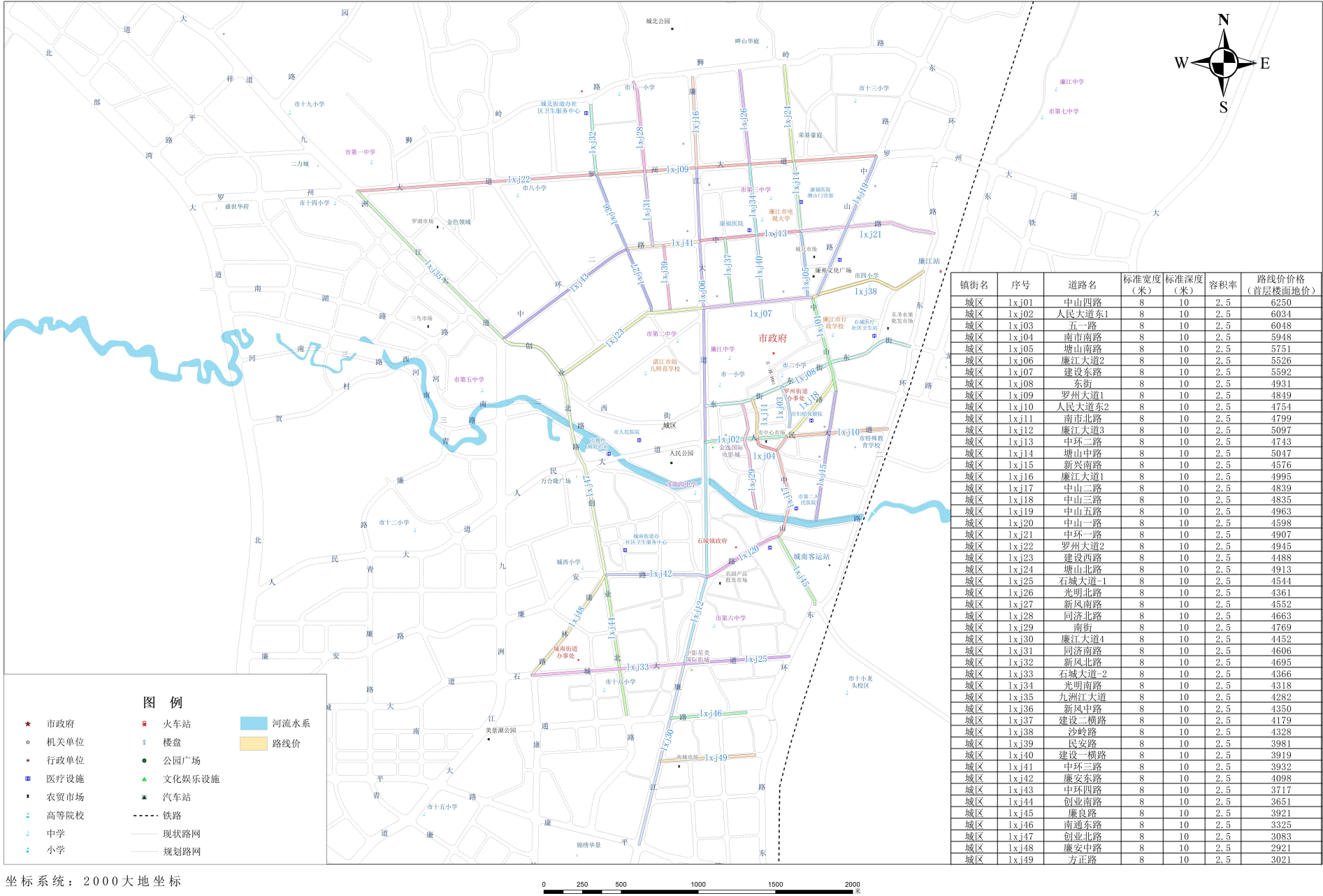


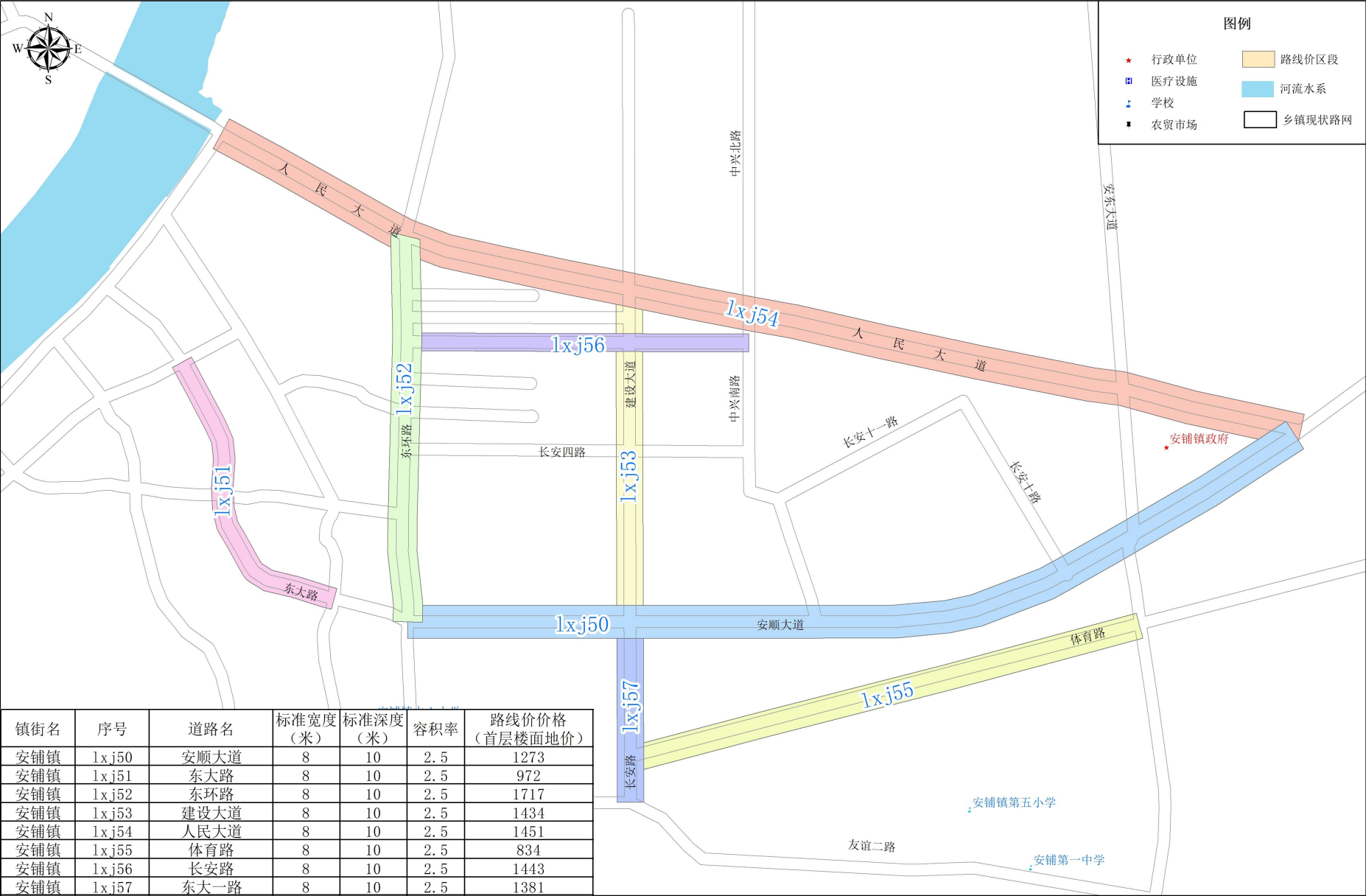
廉江市国有建设用地基准地价更新项目 成果图册

廉江市自然资源局
广东中地土地房地产评估与规划设计有限公司
二〇二五年八月

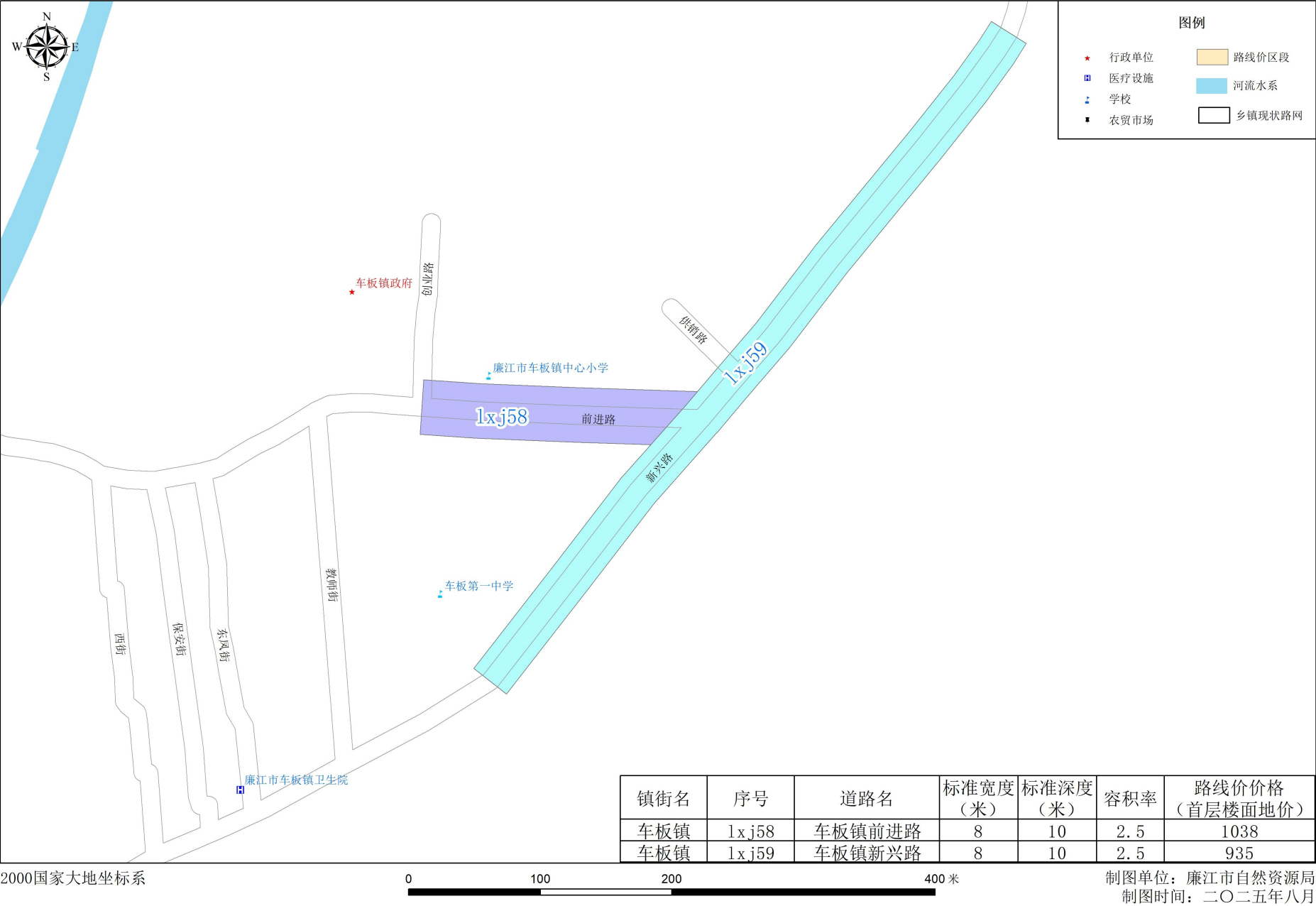
廉江市城区国有建设用基准地价更新项目商服路线价路段分布图



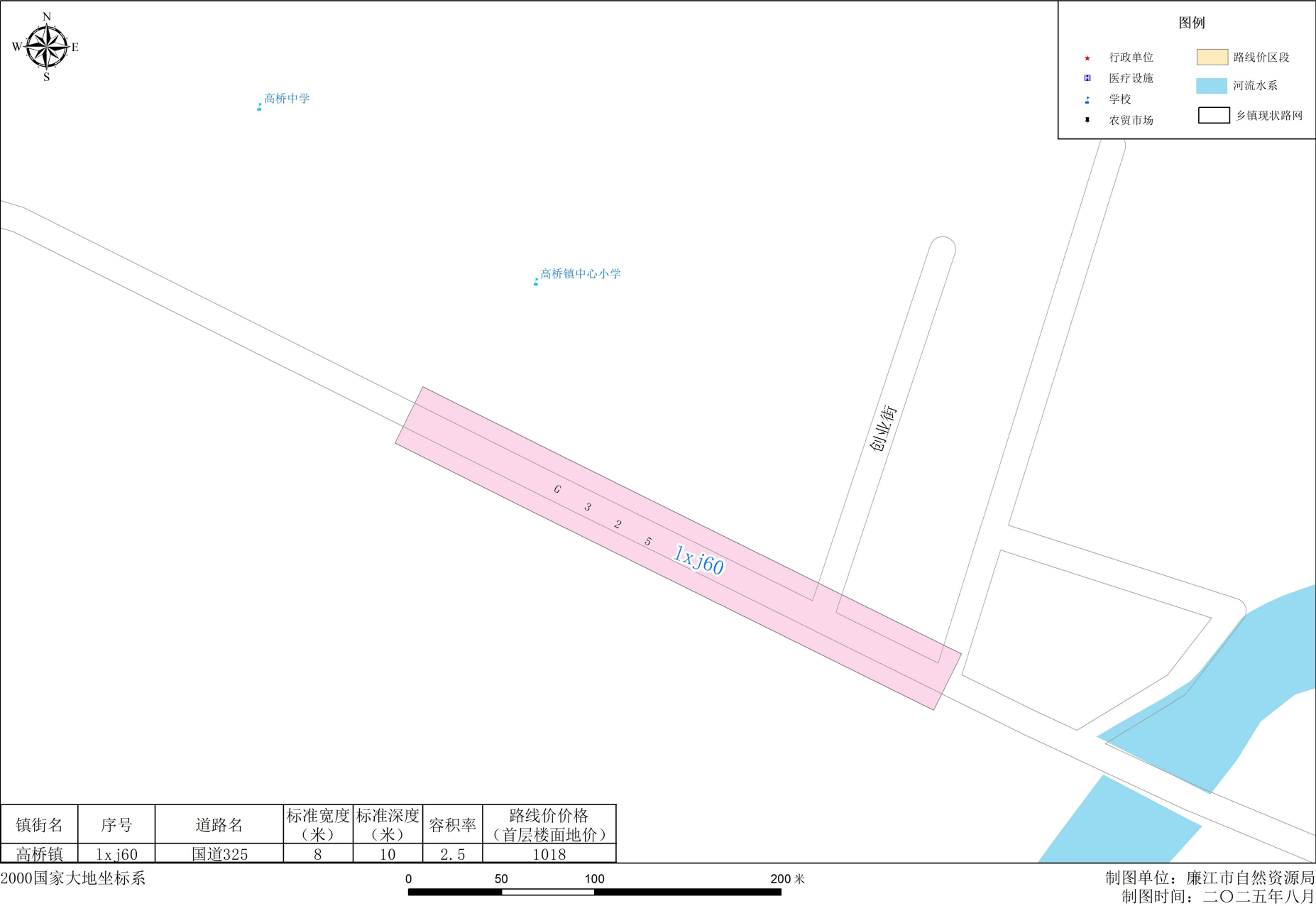
廉江市安铺镇国有建设用地商服级别路线价图



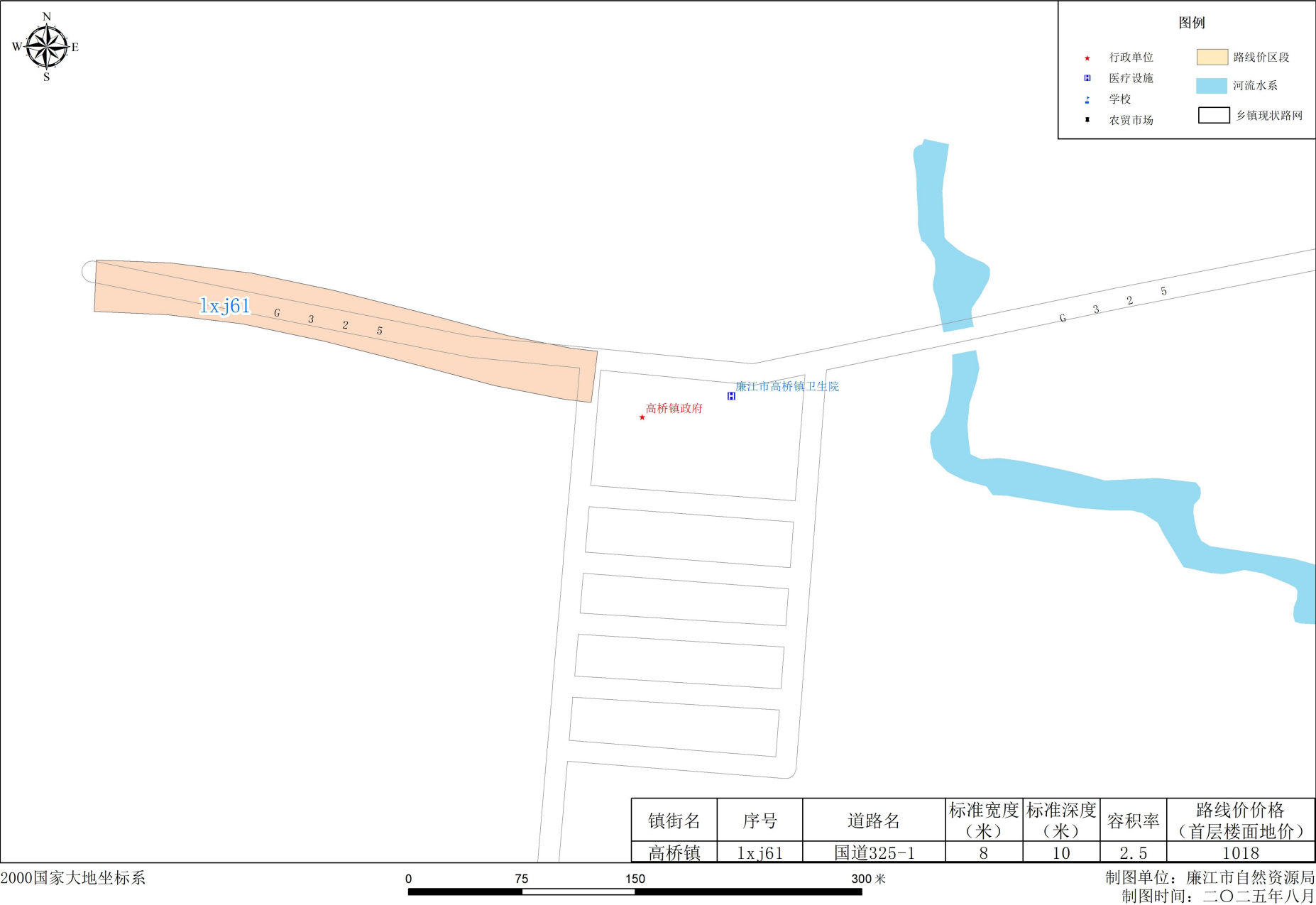
廉江市车板镇国有建设用地商服级别路线价图



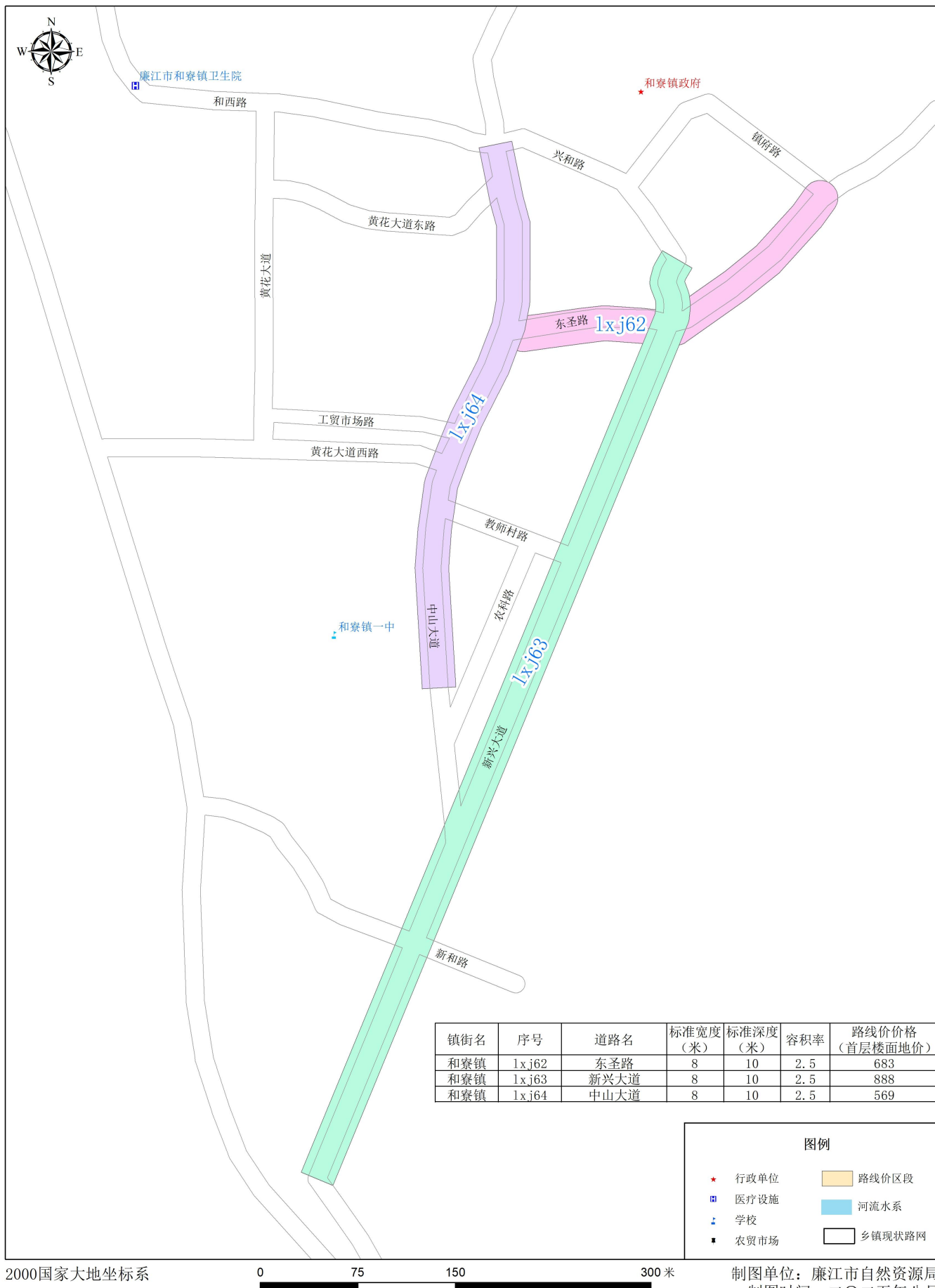
廉江市高桥镇国有建设用地商服级别路线价图1



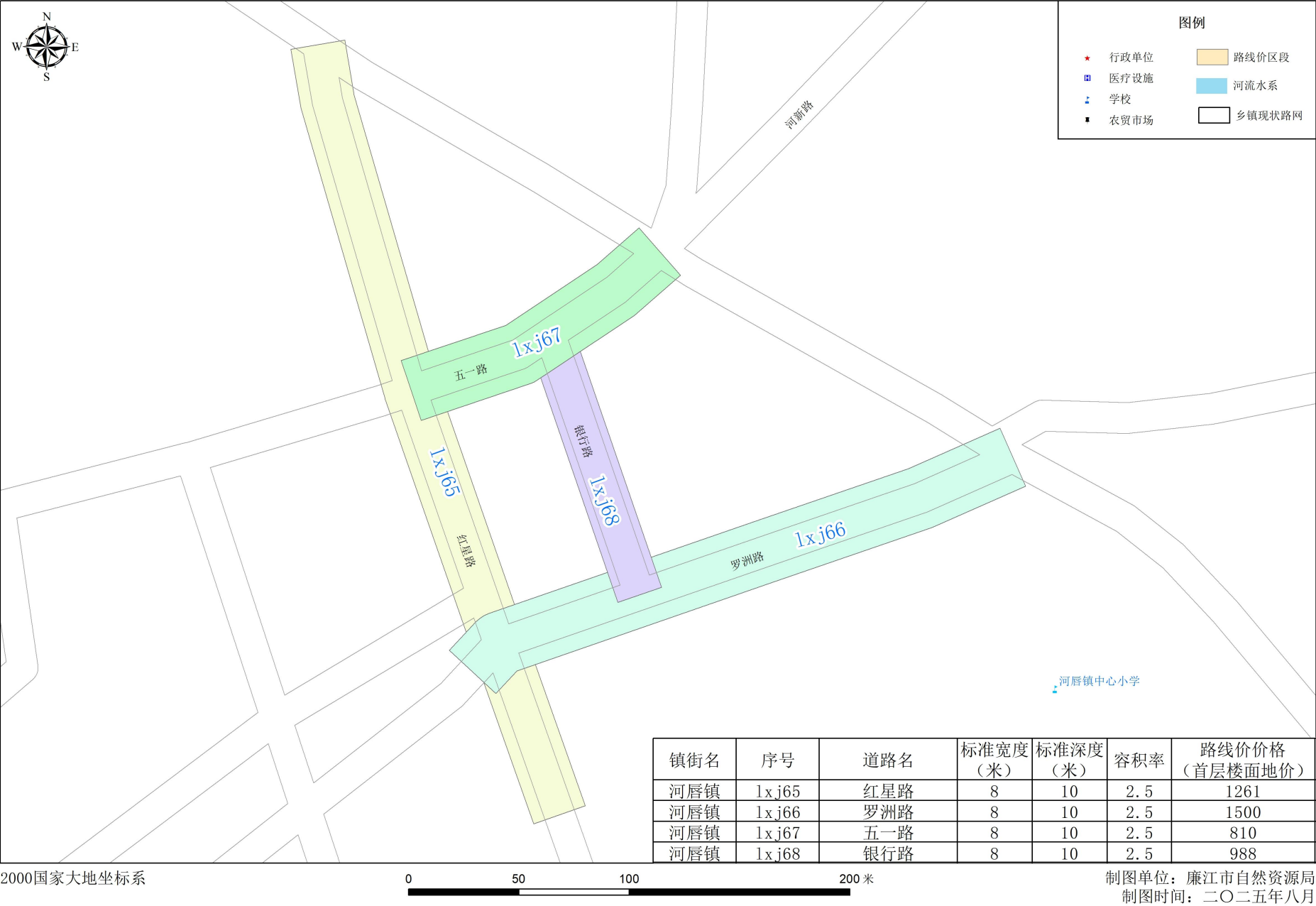
廉江市高桥镇国有建设用地商服级别路线价图2



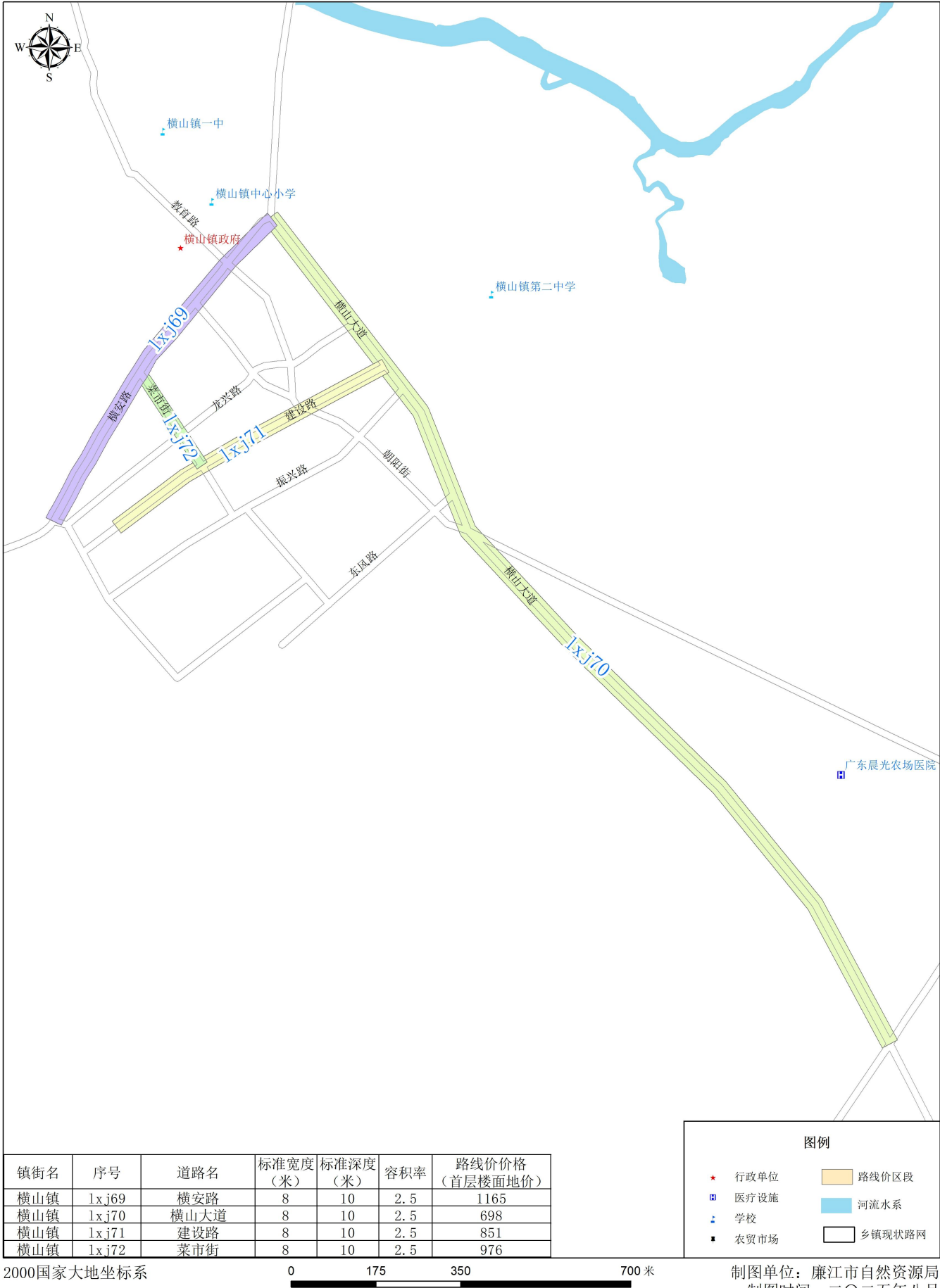
廉江市和寮镇国有建设用地商服级别路线价图



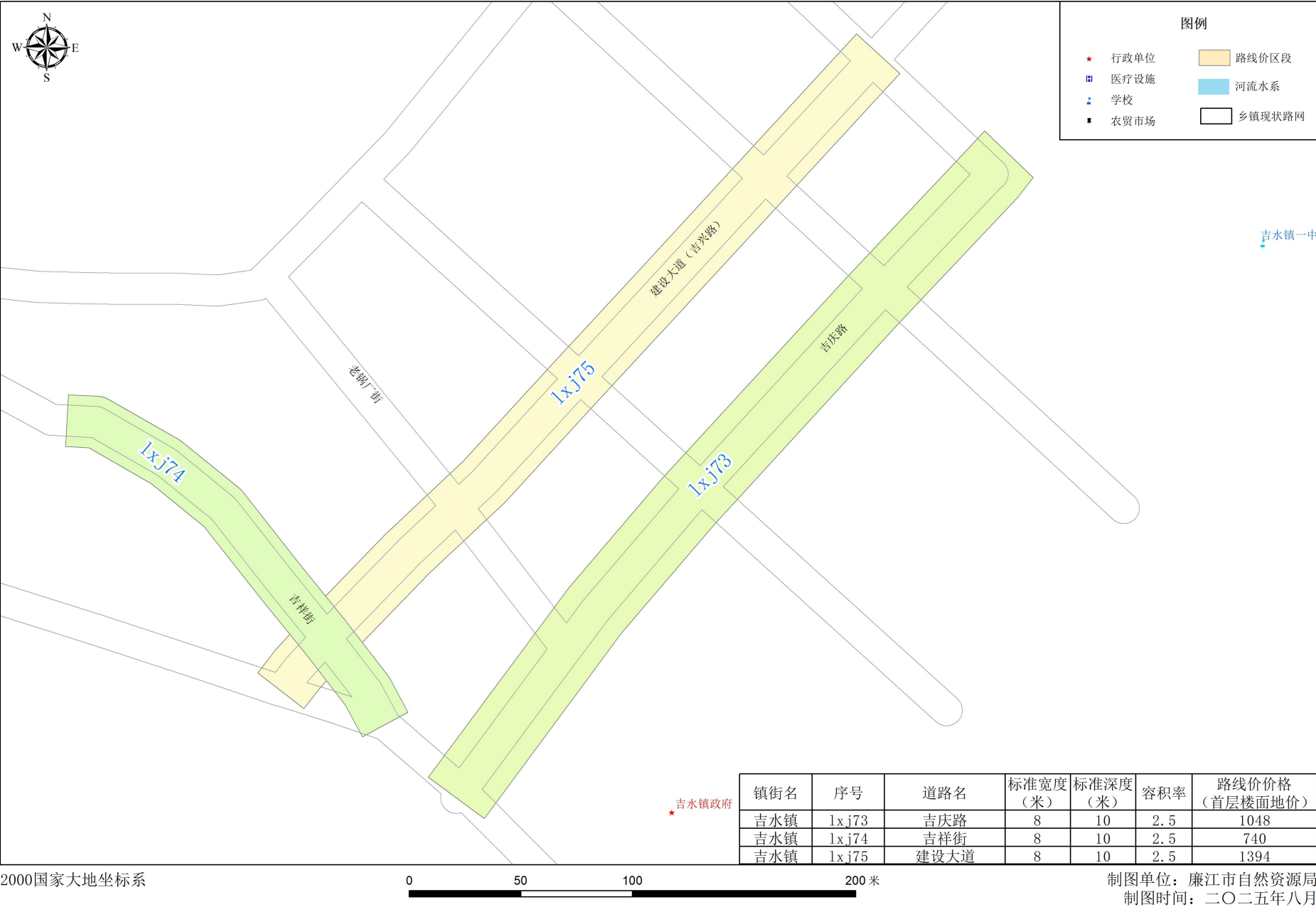
廉江市河唇镇国有建设用地商服级别路线价图



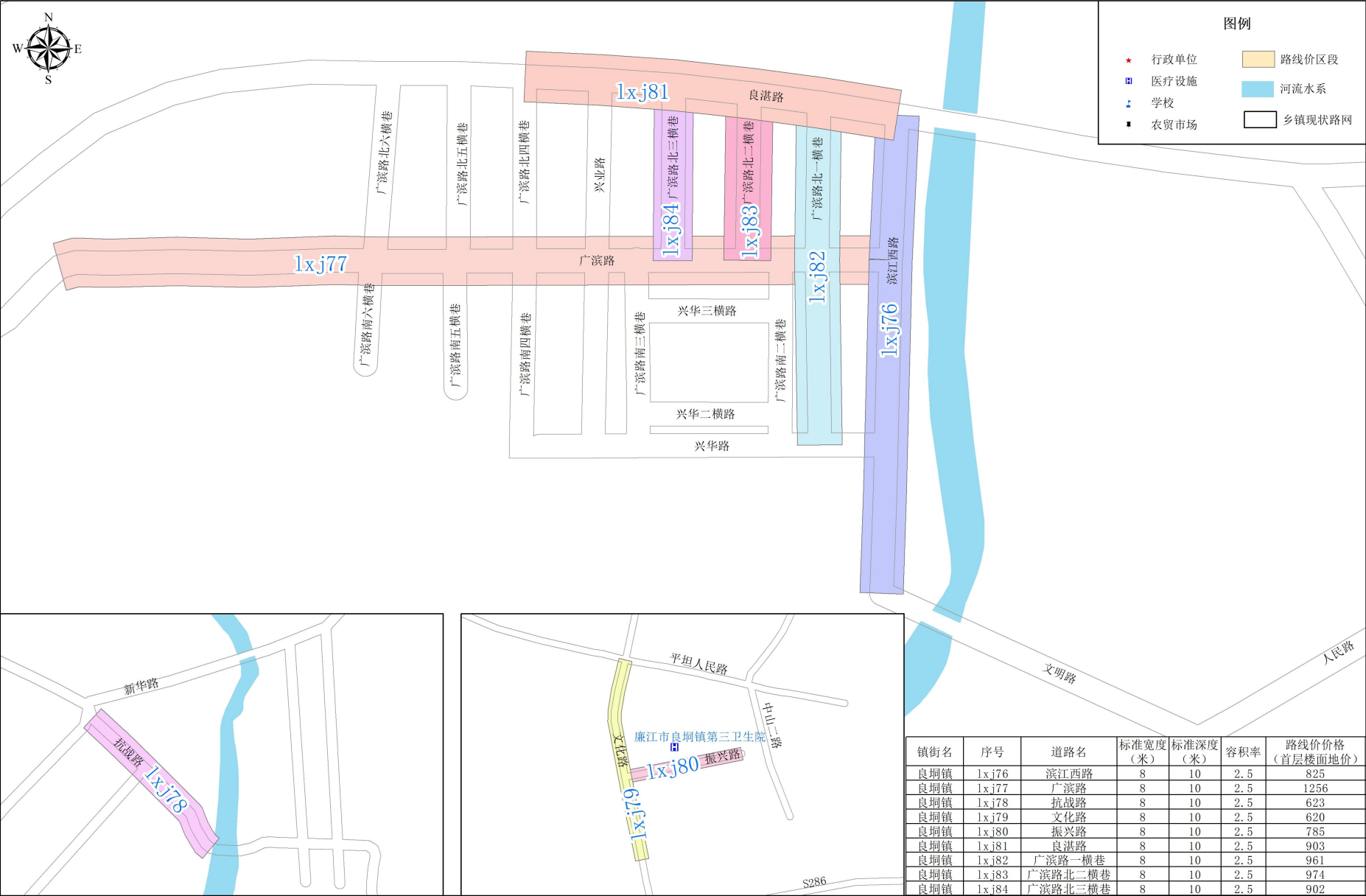
廉江市横山镇国有建设用地商服级别路线价图



廉江市吉水镇国有建设用地商服级别路线价图



廉江市良垌镇国有建设用地商服级别路线价图

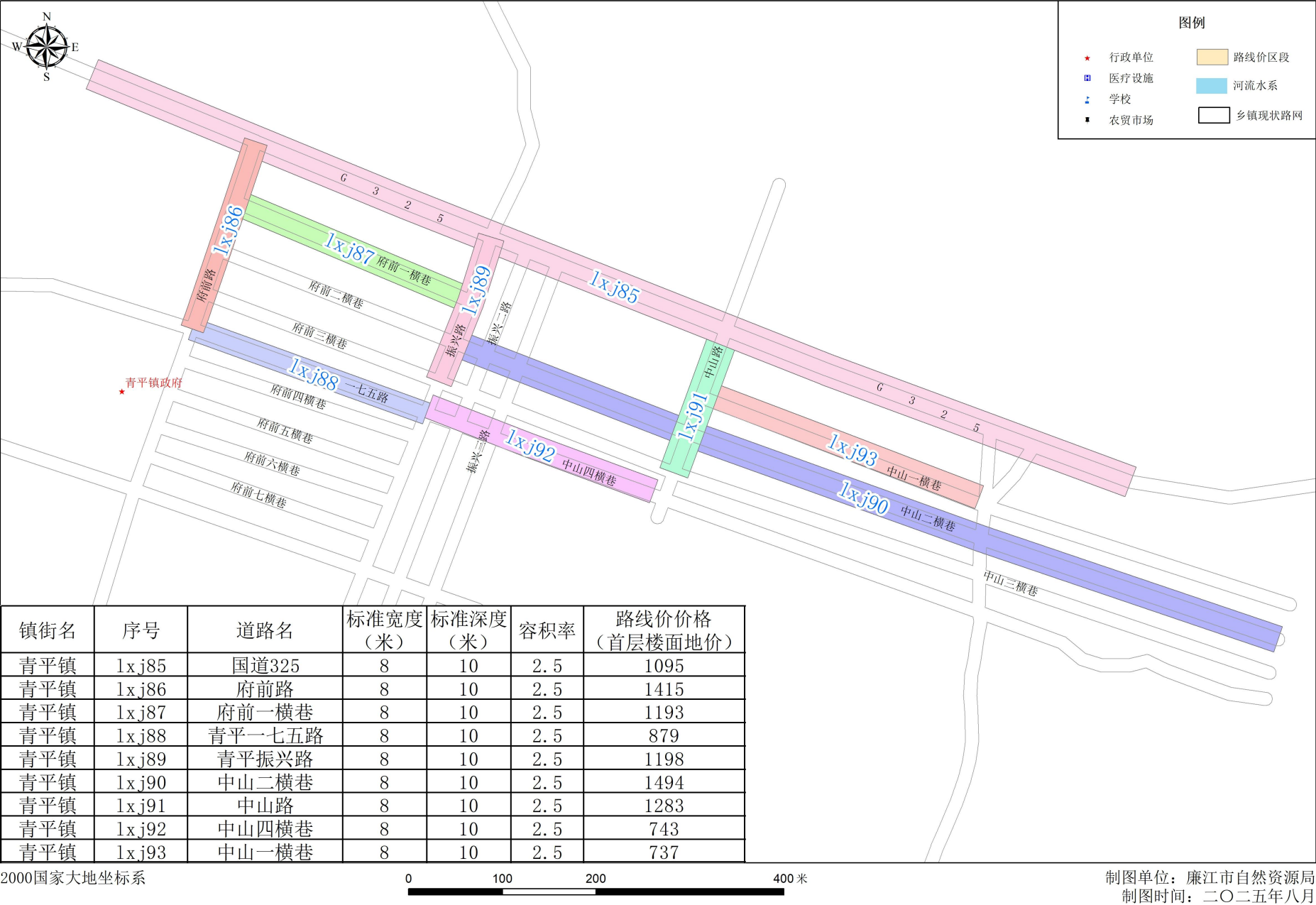


2000国家大地坐标系

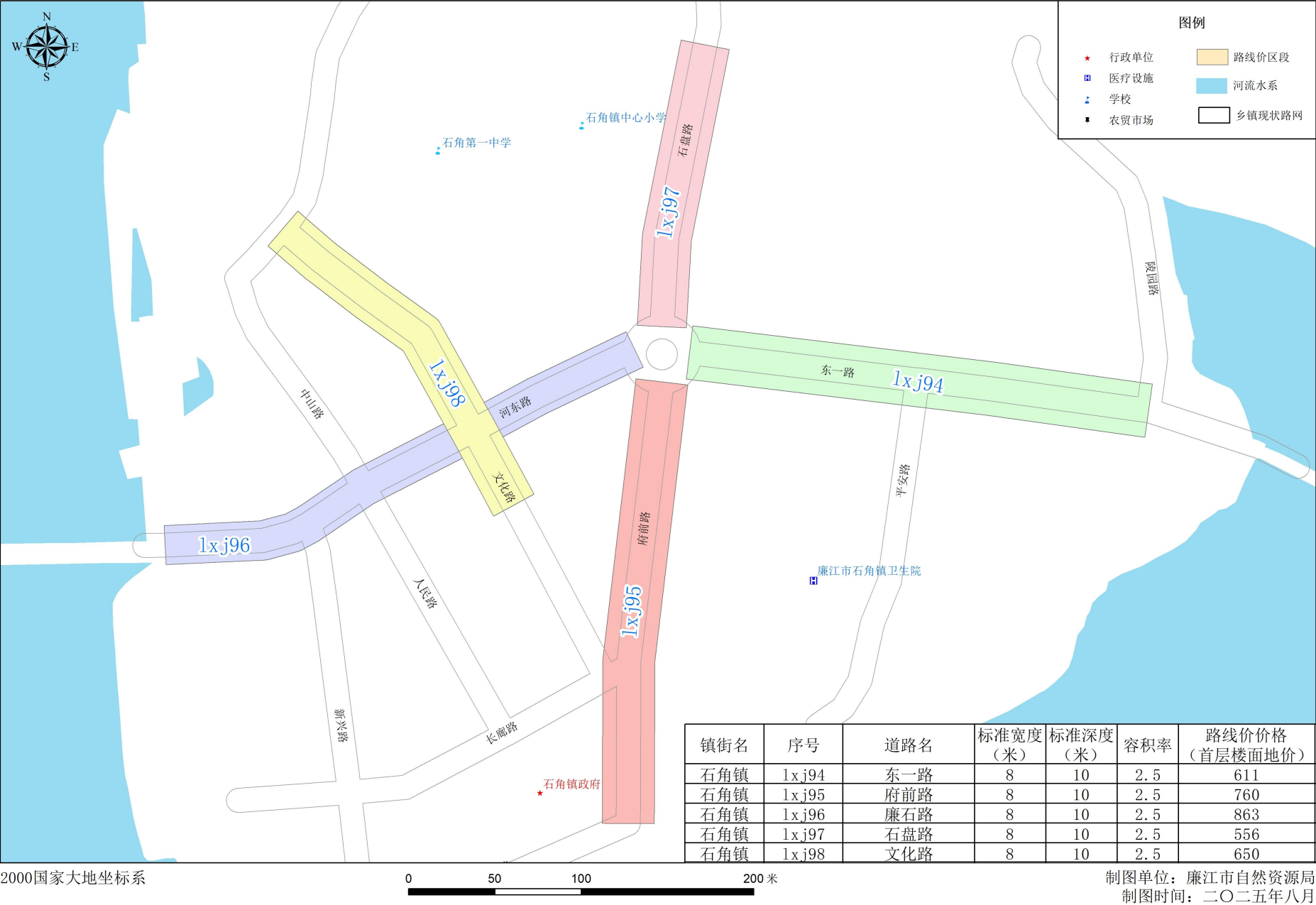
0 62.5 125 250 米

制图单位：廉江市自然资源局
制图时间：二〇二五年八月

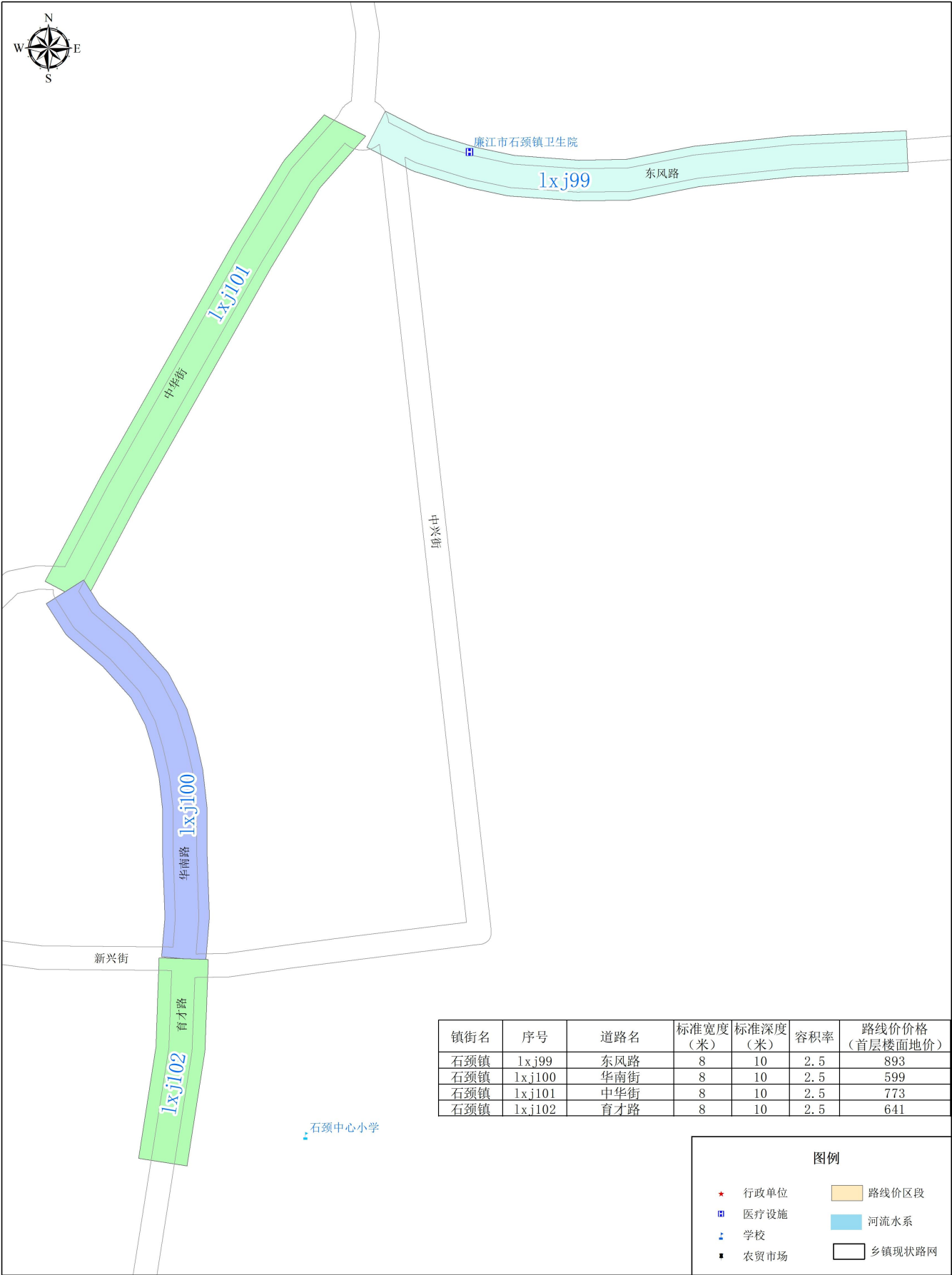
廉江市青平镇国有建设用地商服级别路线价图



廉江市石角镇国有建设用地商服级别路线价图



廉江市石颈镇国有建设用地商服级别路线价图

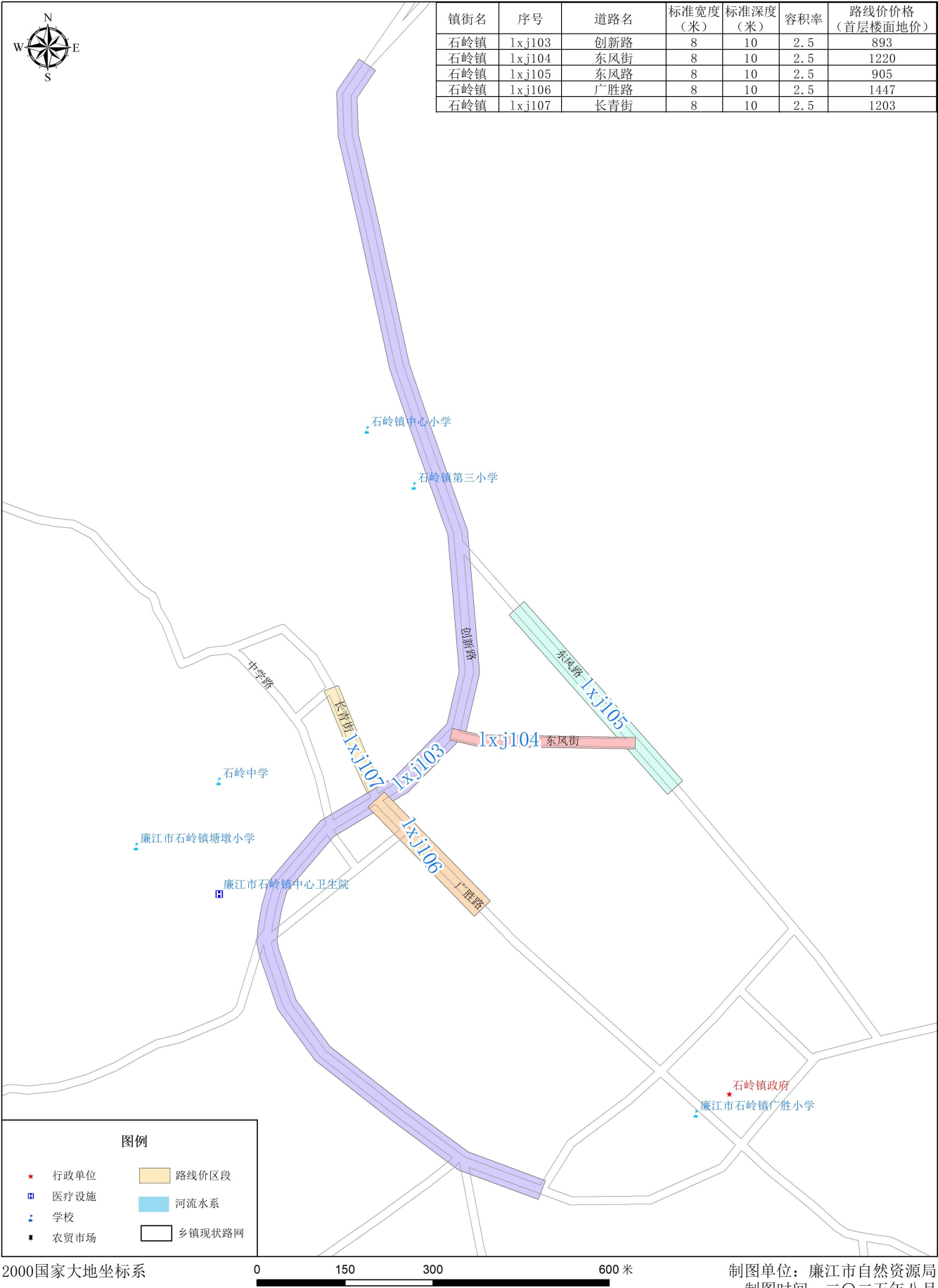


2000国家大地坐标系

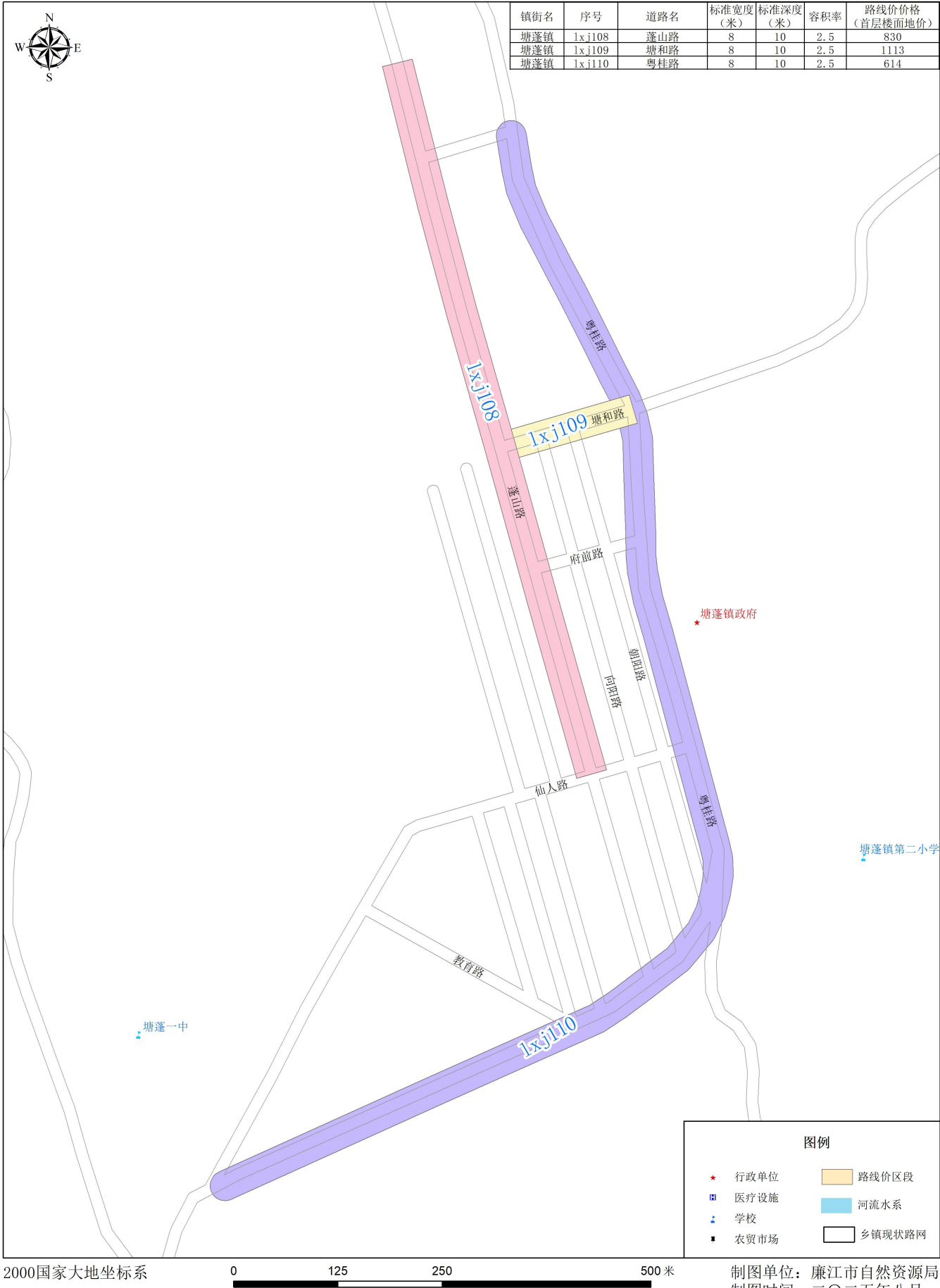
0 50 100 200 米

制图单位：廉江市自然资源局
制图时间：二〇二五年八月

廉江市石岭镇镇国有建设用地商服级别路线价图



廉江市塘蓬镇国有建设用地商服级别路线价图

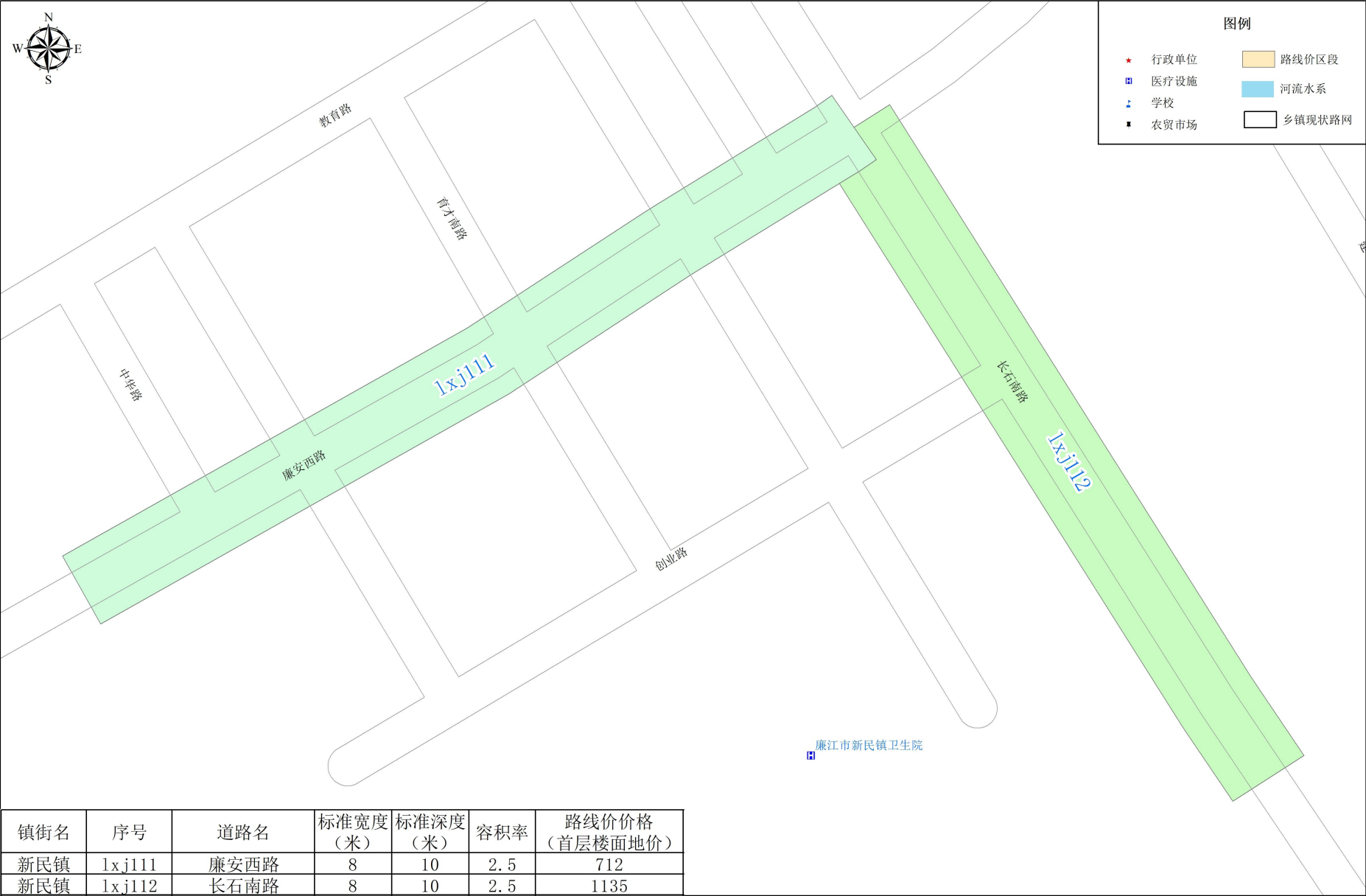


2000国家大地坐标系

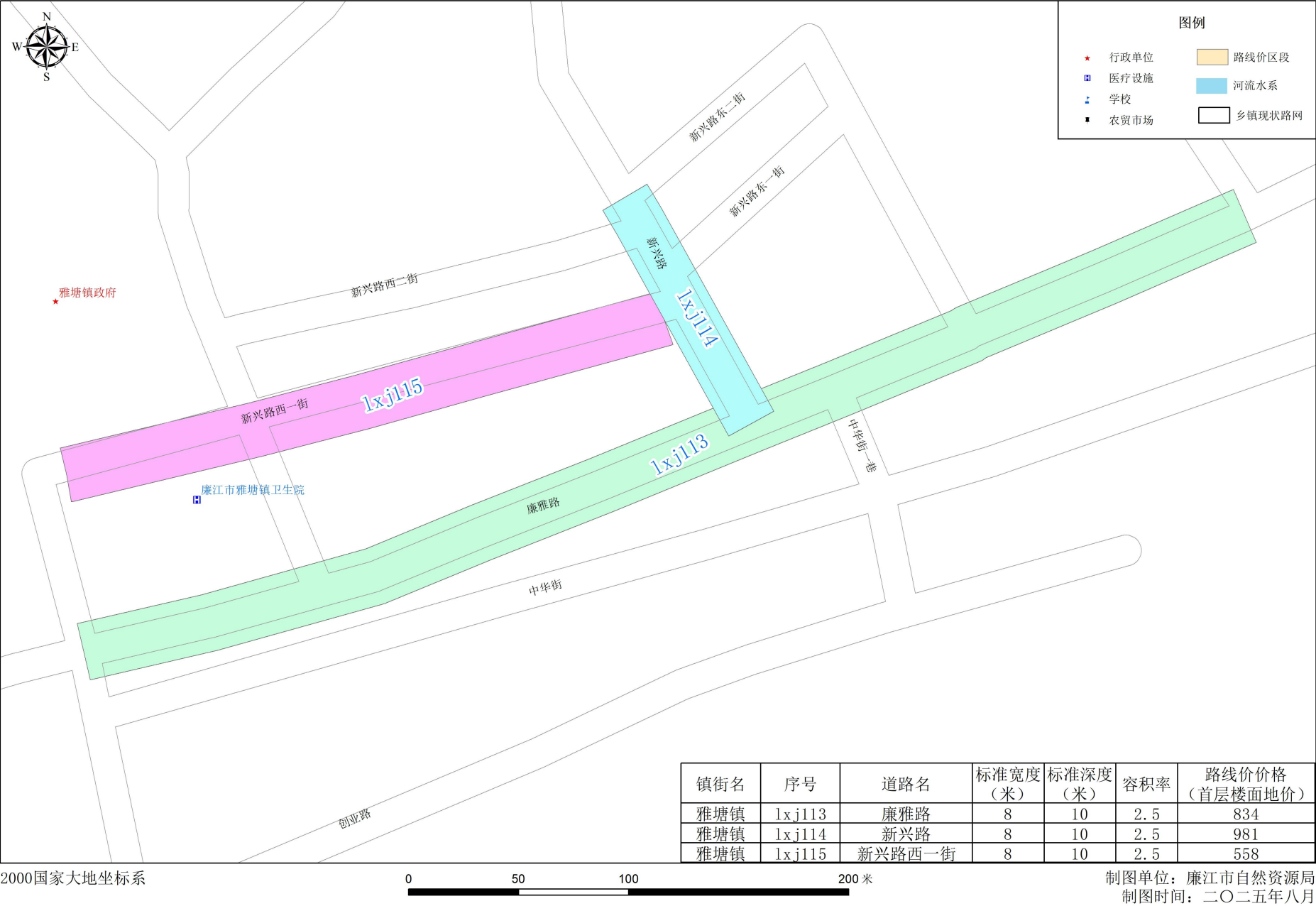
0 125 250 500 米

制图单位：廉江市自然资源局
制图时间：二〇二五年八月

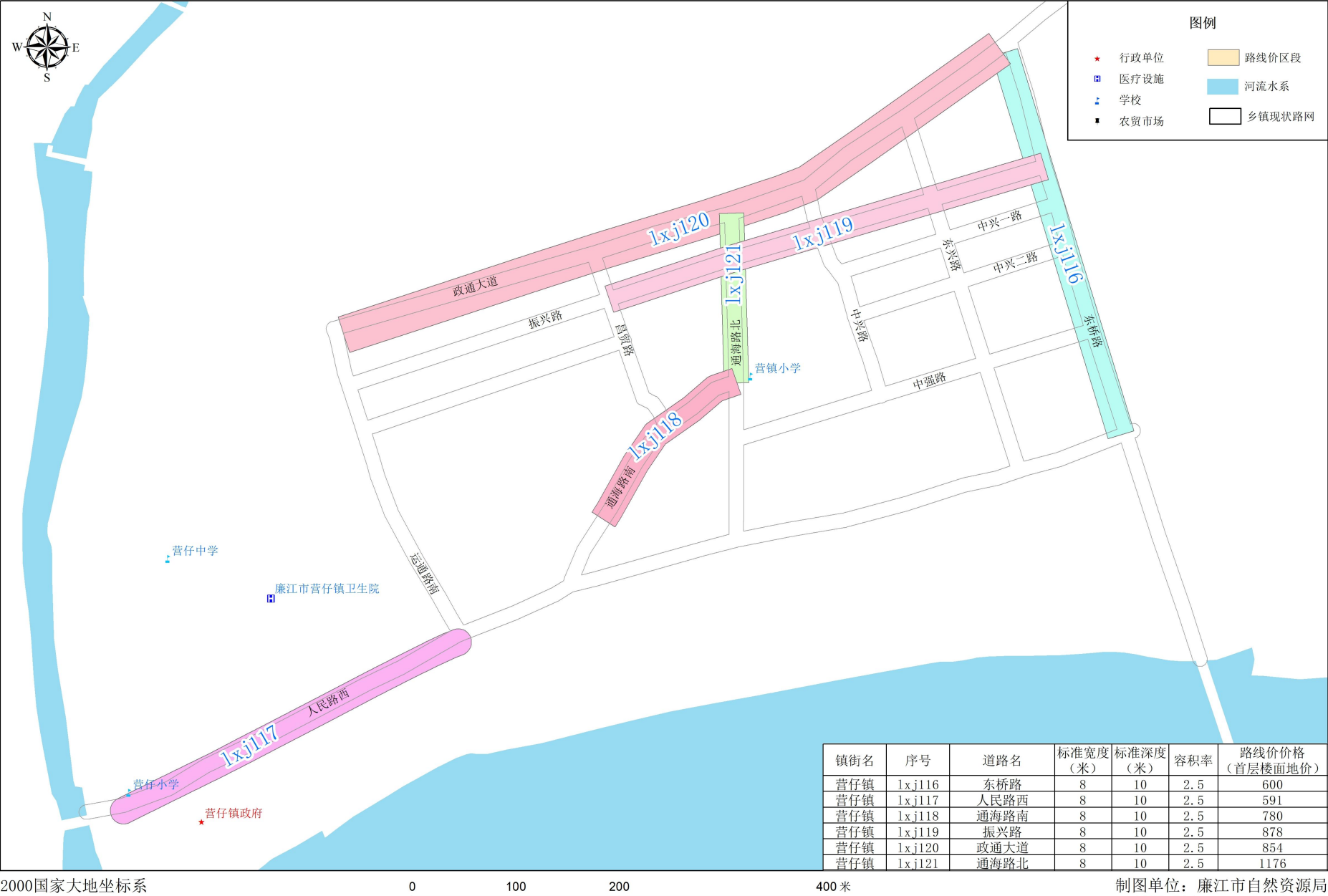
廉江市新民镇国有建设用地商服级别路线价图



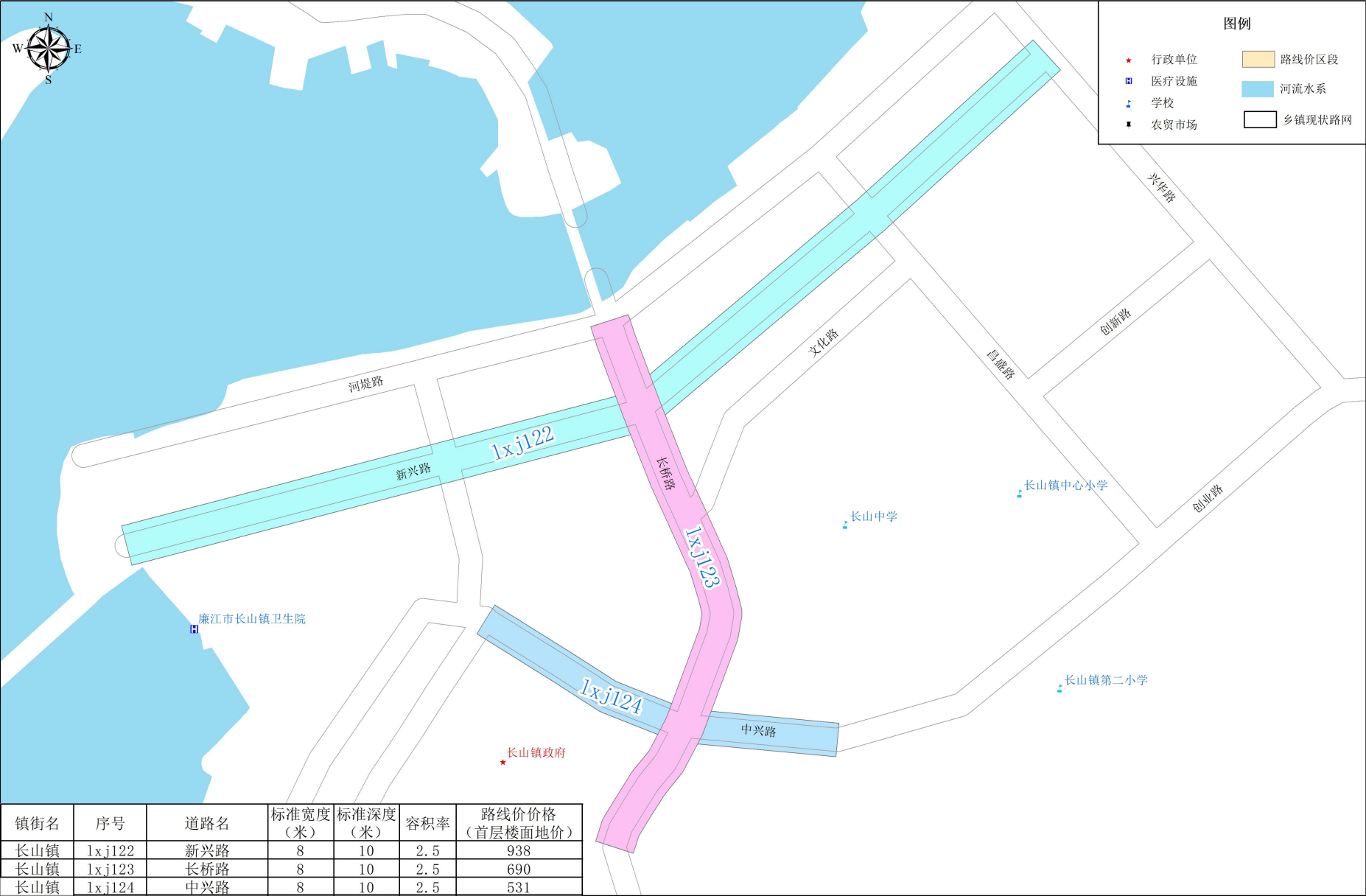
廉江市雅塘镇国有建设用地商服级别路线价图




廉江市营仔镇国有建设用地商服级别路线价图



廉江市长山镇国有建设用地商服级别路线价图

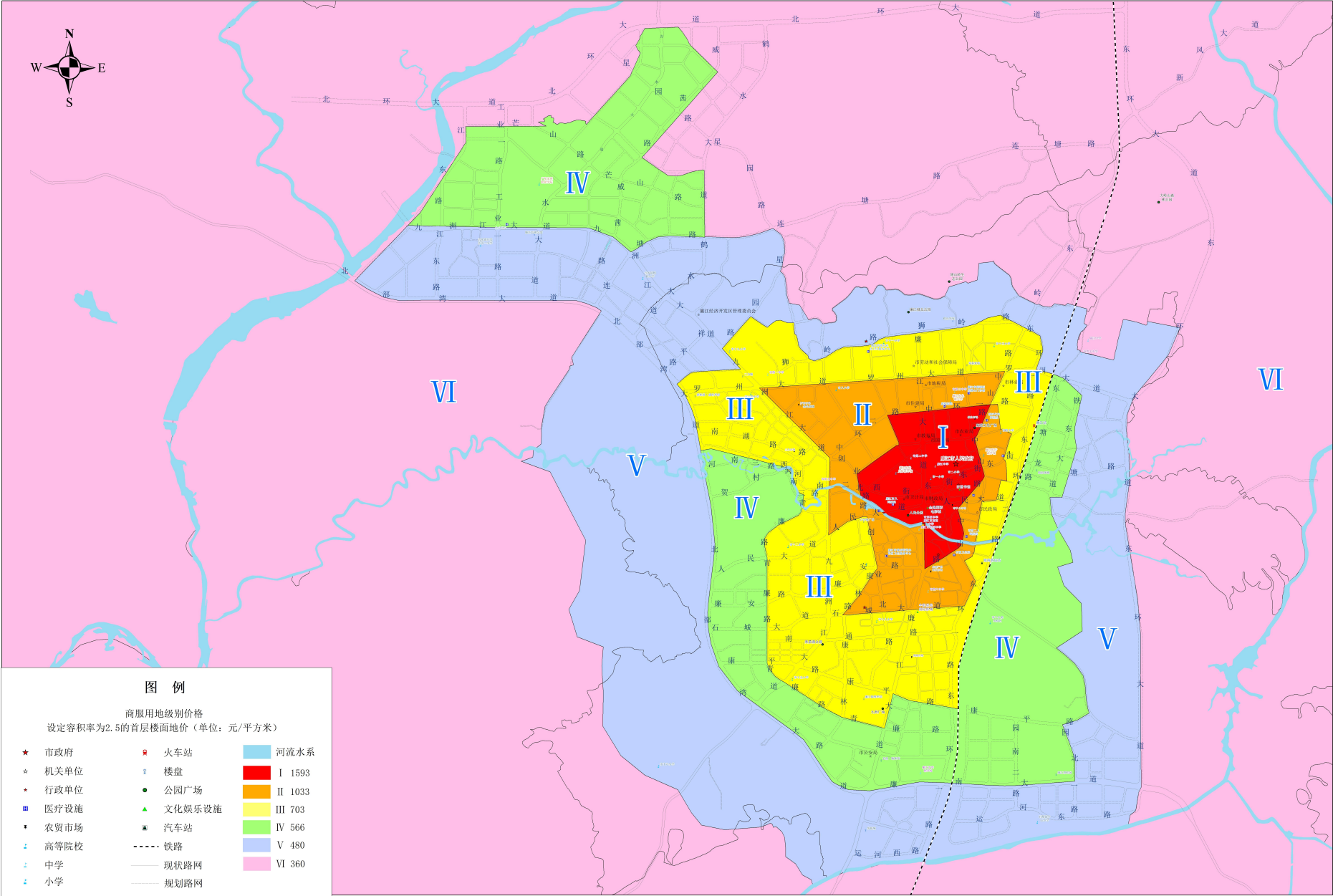


2000国家大地坐标系



制图单位：廉江市自然资源局
制图时间：二〇二五年八月

廉江市城区国有建设用地板价商服用地级别图

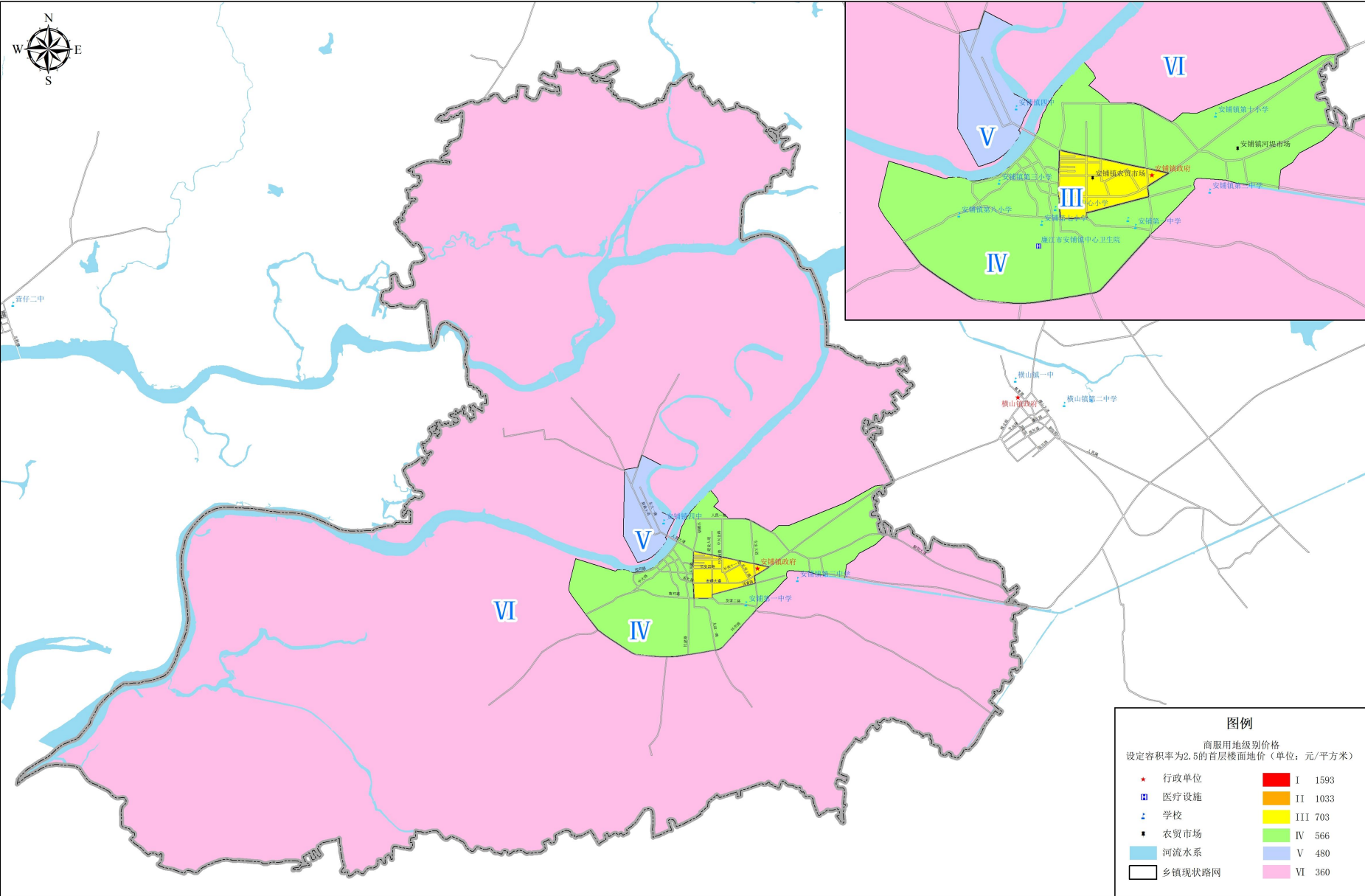


2000国家大地坐标系

0 0.5 1 2 3 4 千米

制图单位: 廉江市自然资源局
制图时间: 二〇二五年八月

廉江市安铺镇国有建设用地基准地价商服级别基准地价图

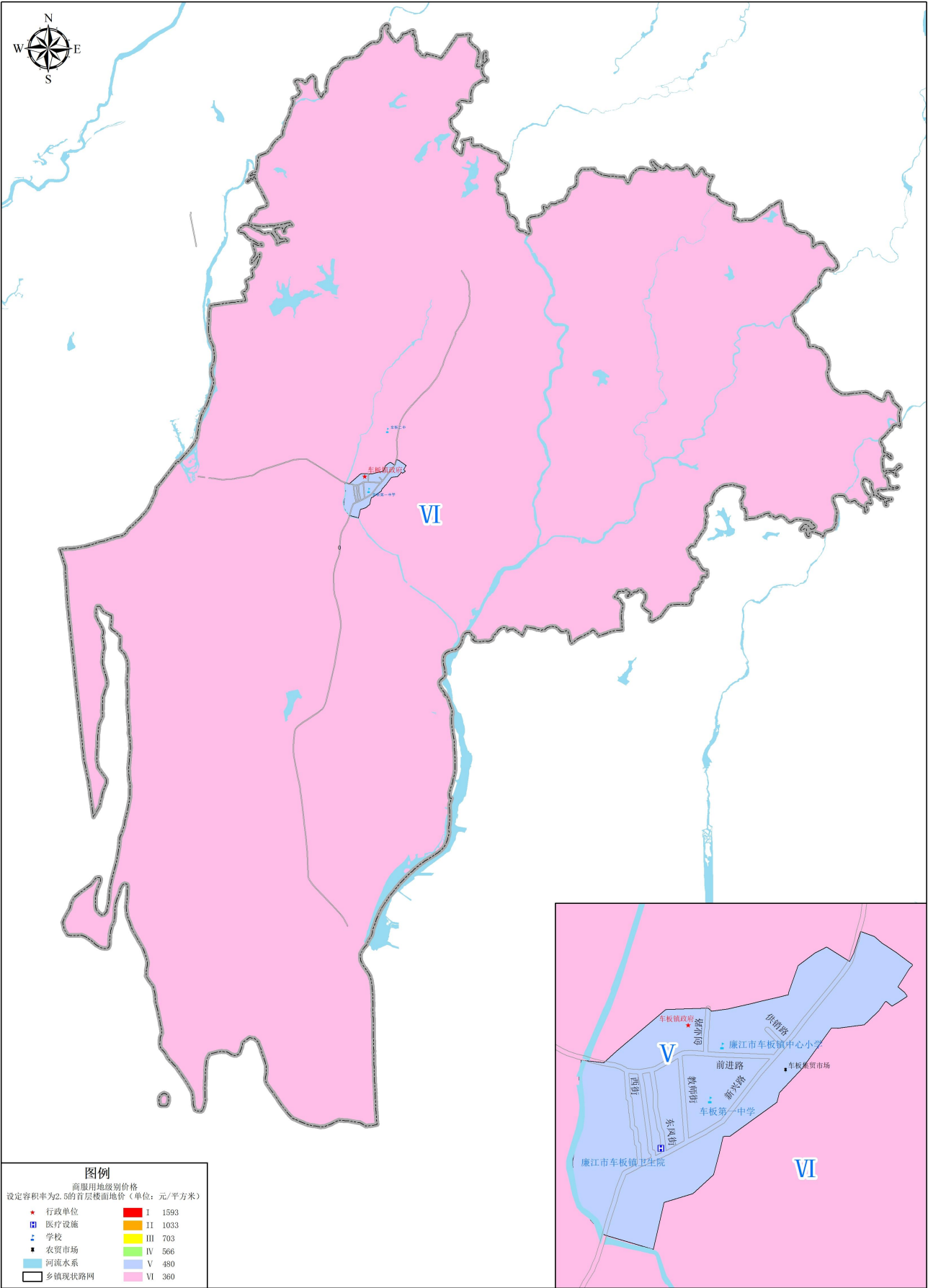


2000国家大地坐标系

0 1.25 2.5 5千米

制图单位：廉江市自然资源局
制图时间：二〇二五年八月

廉江市车板镇国有建设用地基准地价商服级别基准地价图

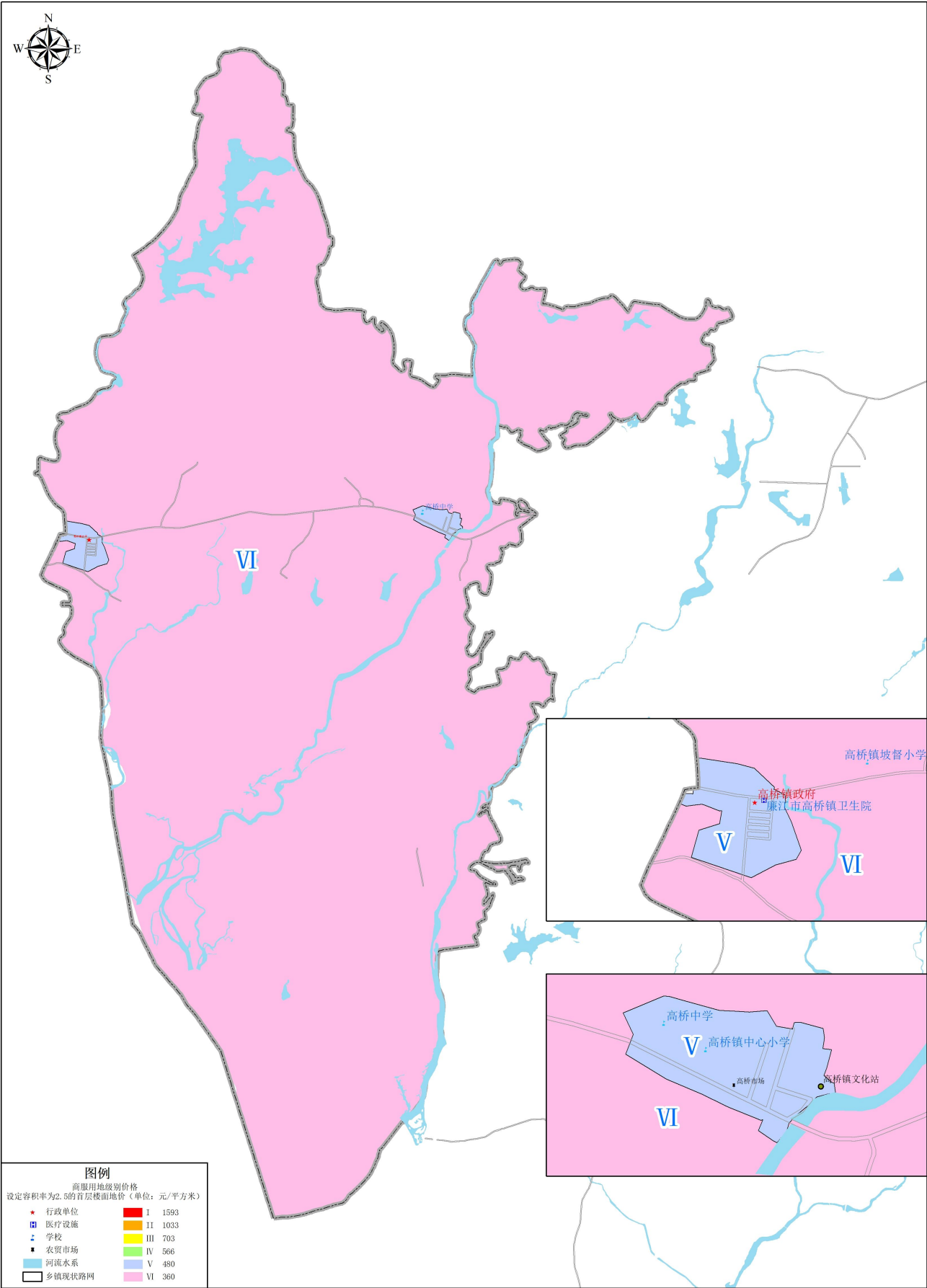


2000国家大地坐标系

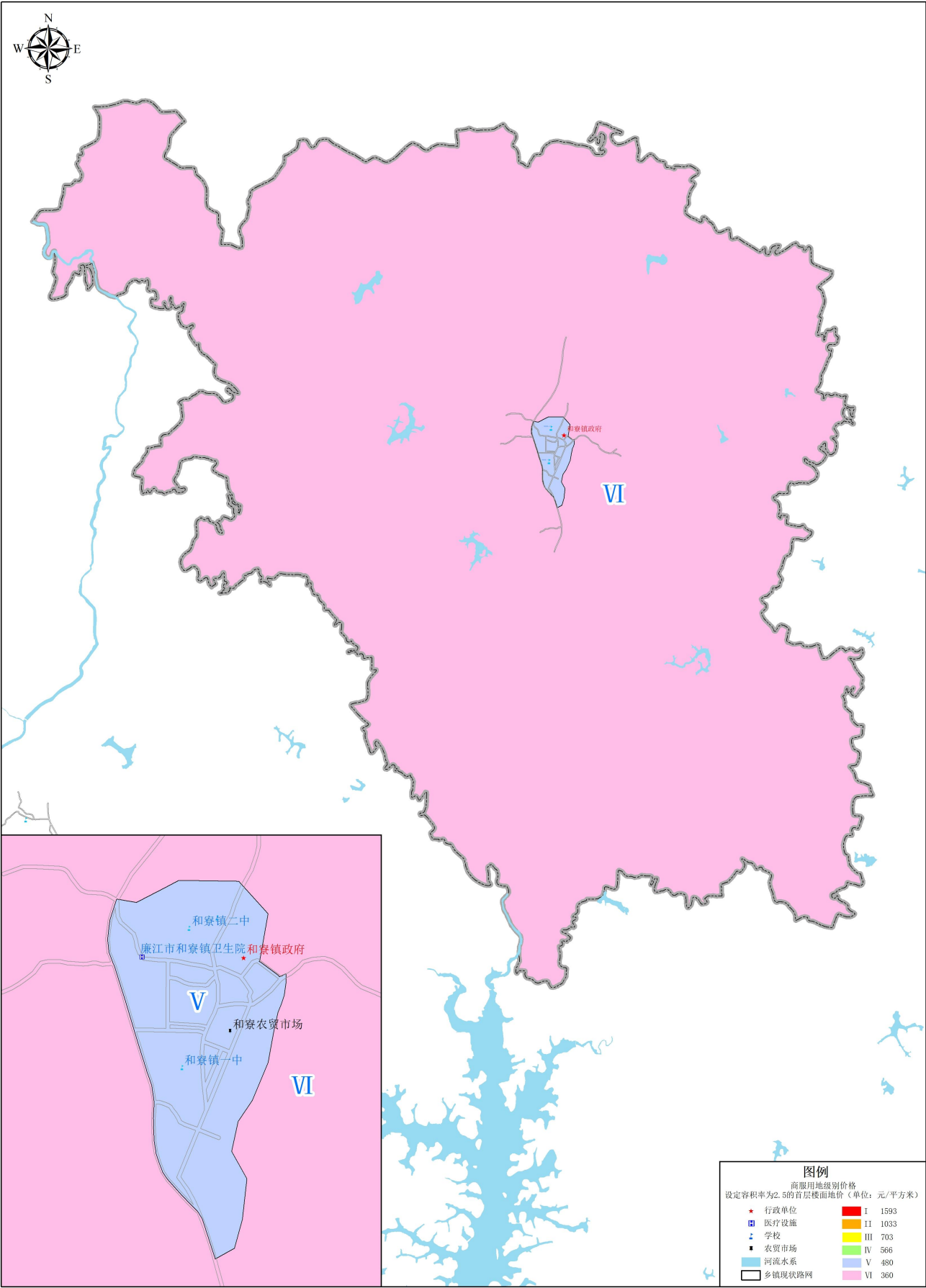
0 0.25 0.5 1千米

制图单位：廉江市自然资源局
制图时间：二〇二五年八月

廉江市高桥镇国有建设用地基准地价商服级别基准地价图



廉江市和寮镇国有建设用地基准地价商服级别基准地价图

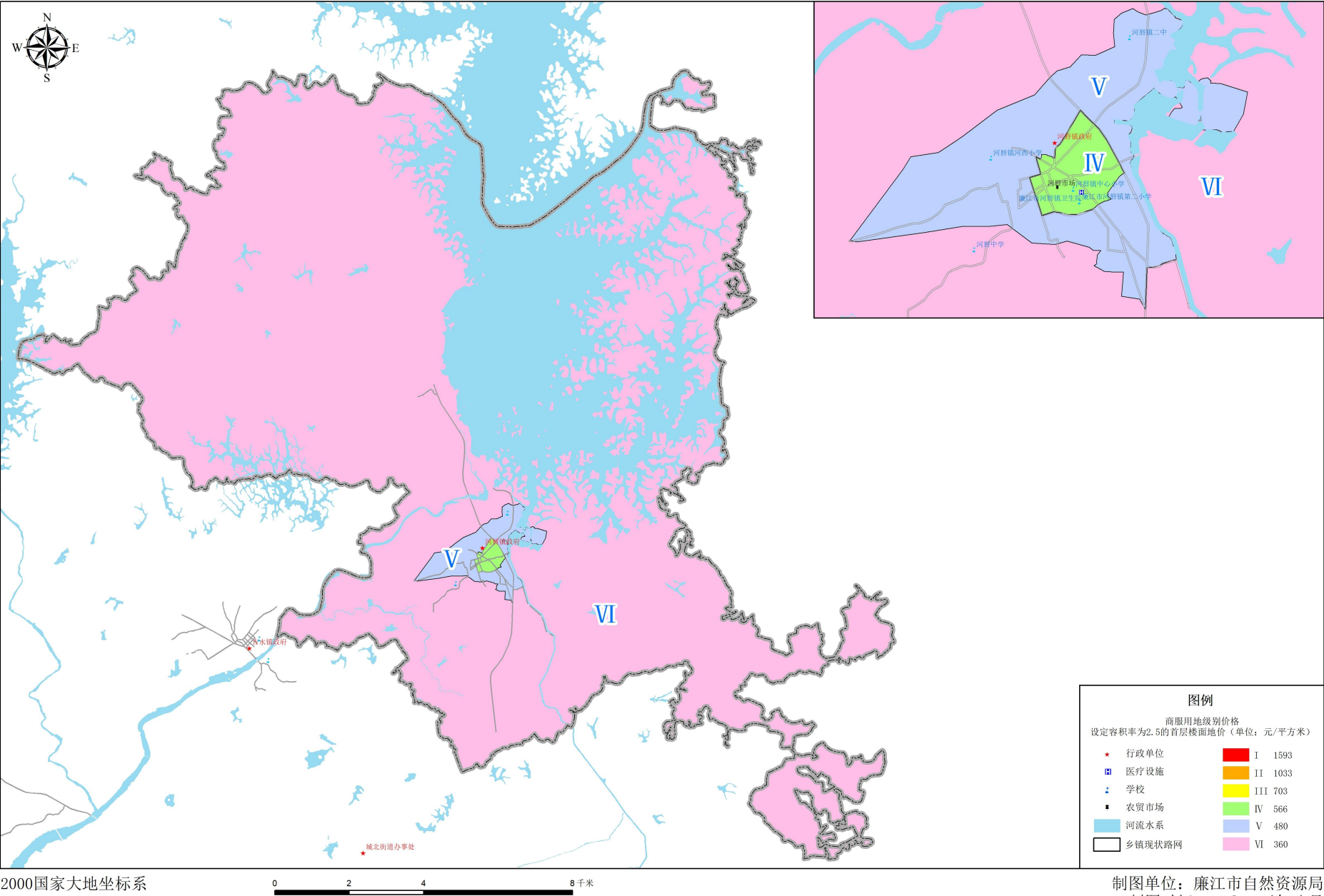


2000国家大地坐标系

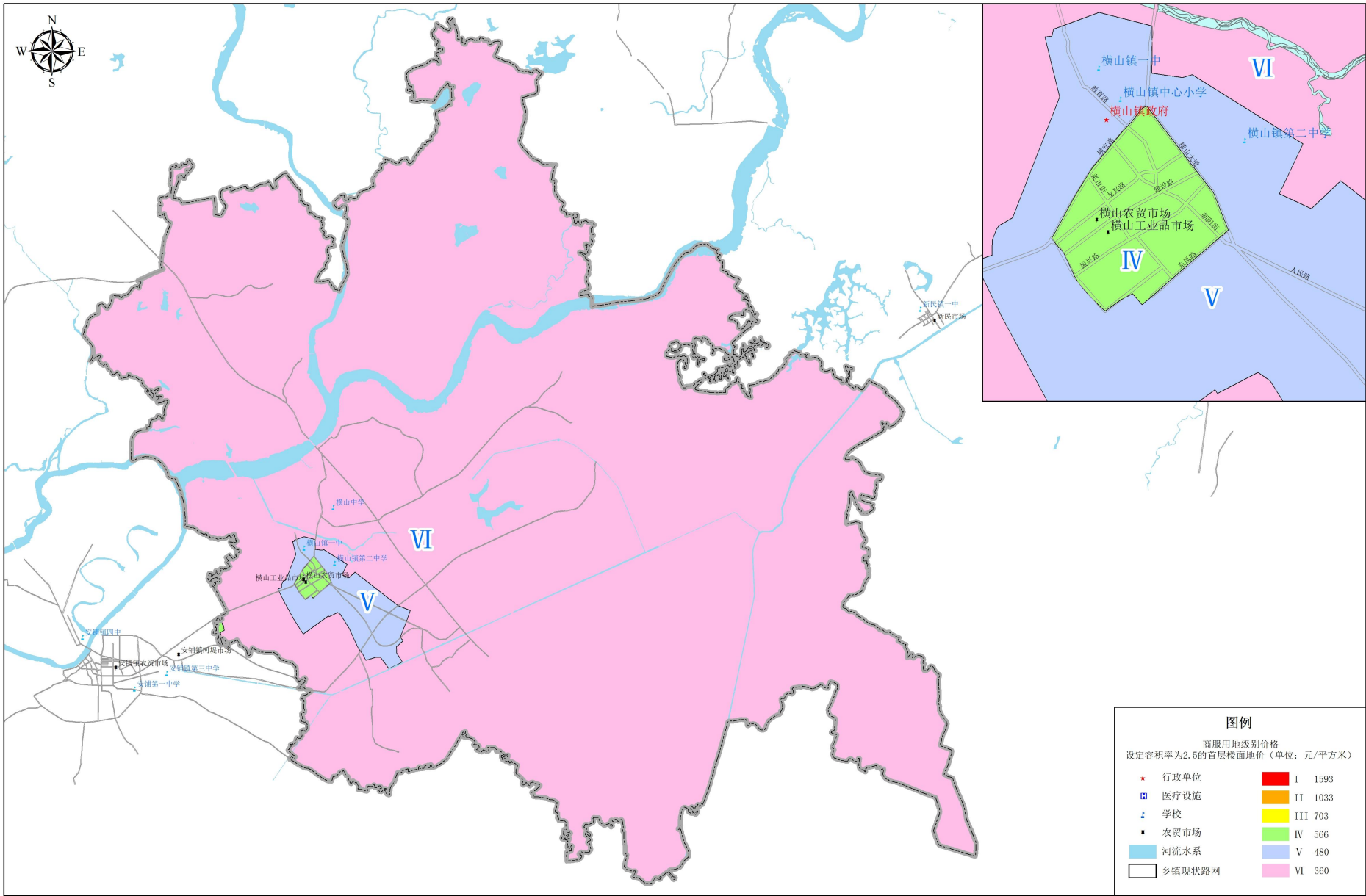
0 1.25 2.5 5千米

制图单位：廉江市自然资源局
制图时间：二〇二五年八月

廉江市河唇镇国有建设用地基准地价商服级别基准地价图



廉江市横山镇国有建设用地基准地价商服级别基准地价图

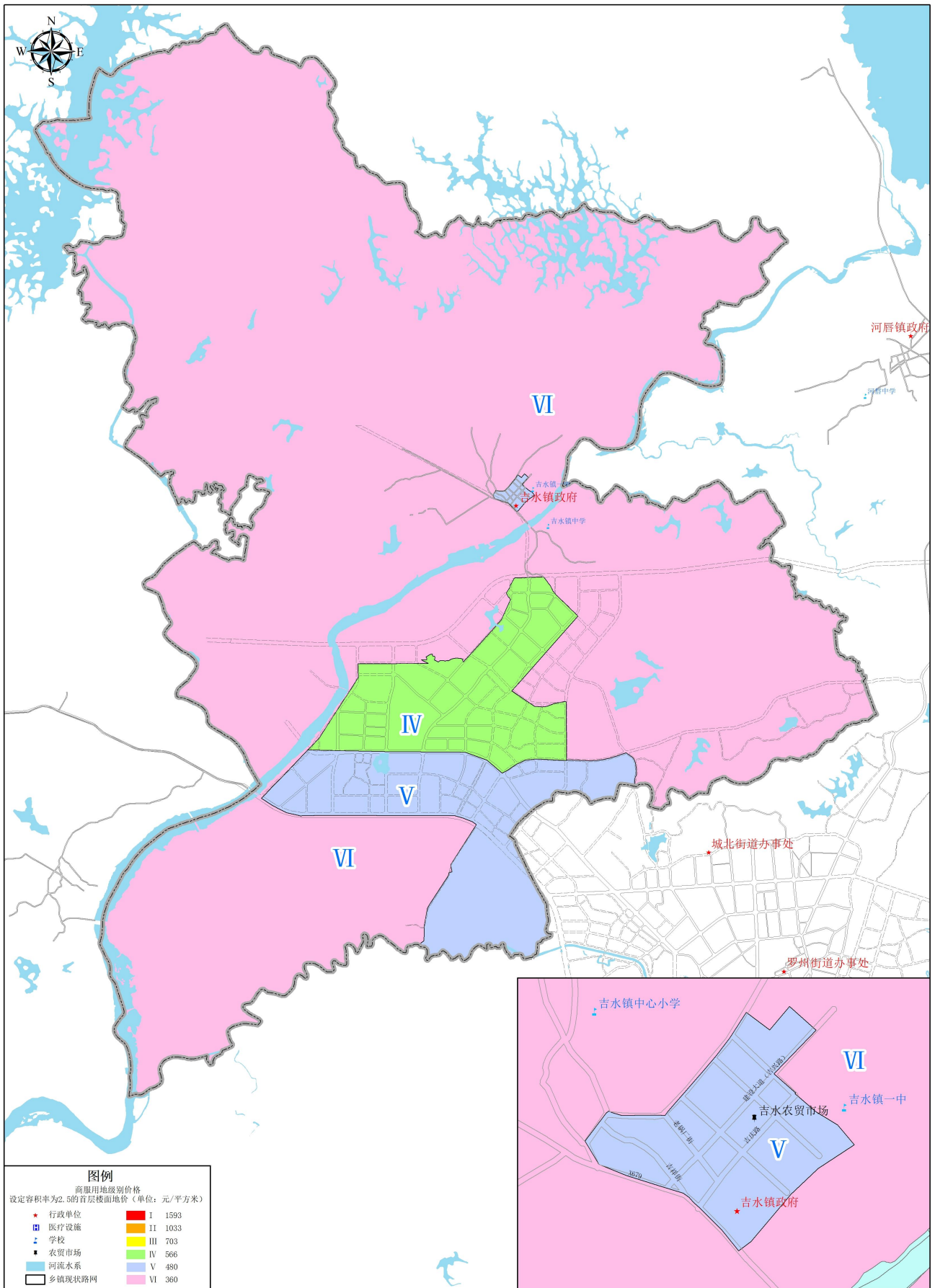


2000国家大地坐标系

0 2.5 5 10 千米

制图单位：廉江市自然资源局
制图时间：二〇二五年八月

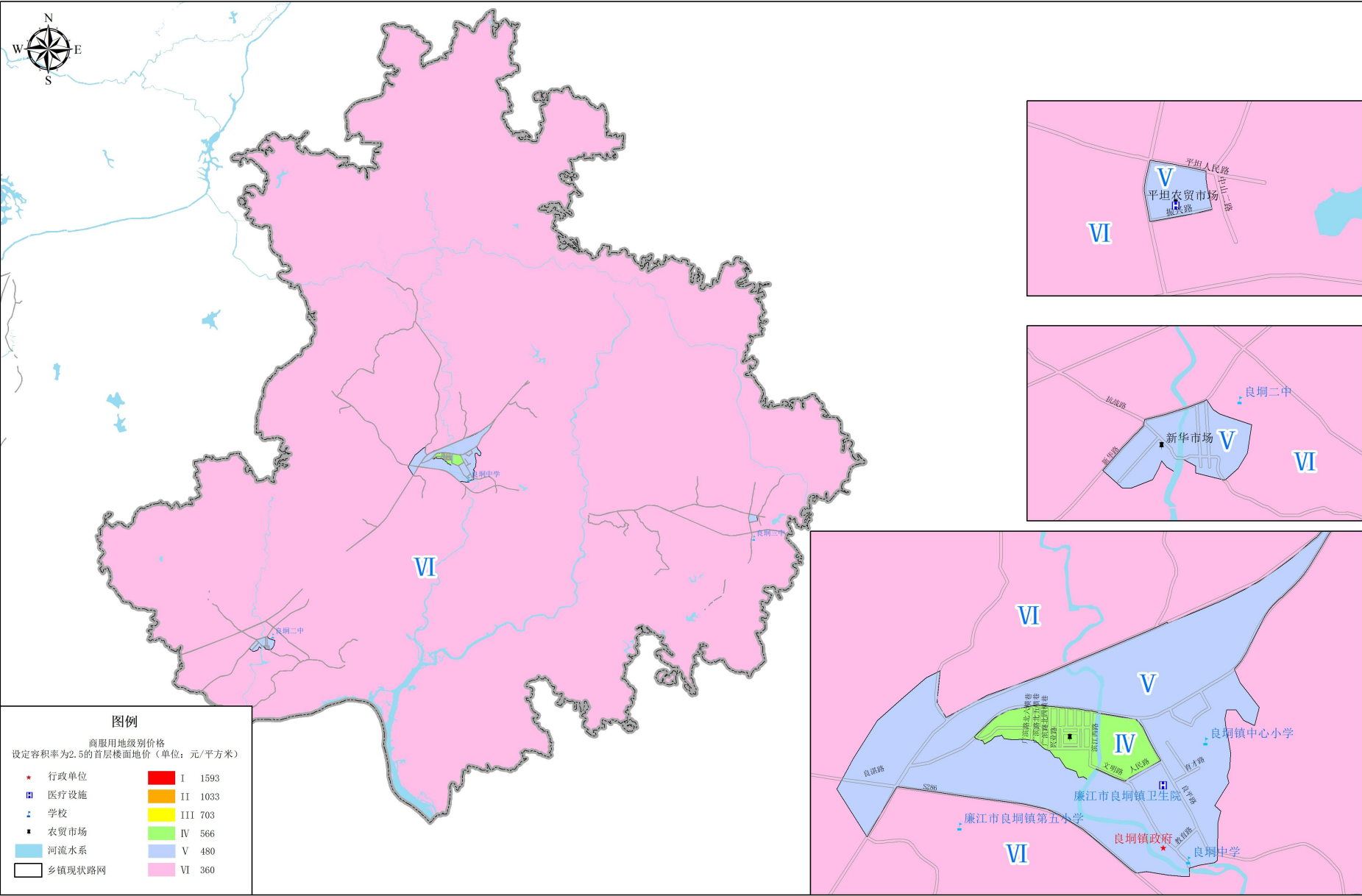
廉江市吉水镇国有建设用地基准地价商服级别基准地价图



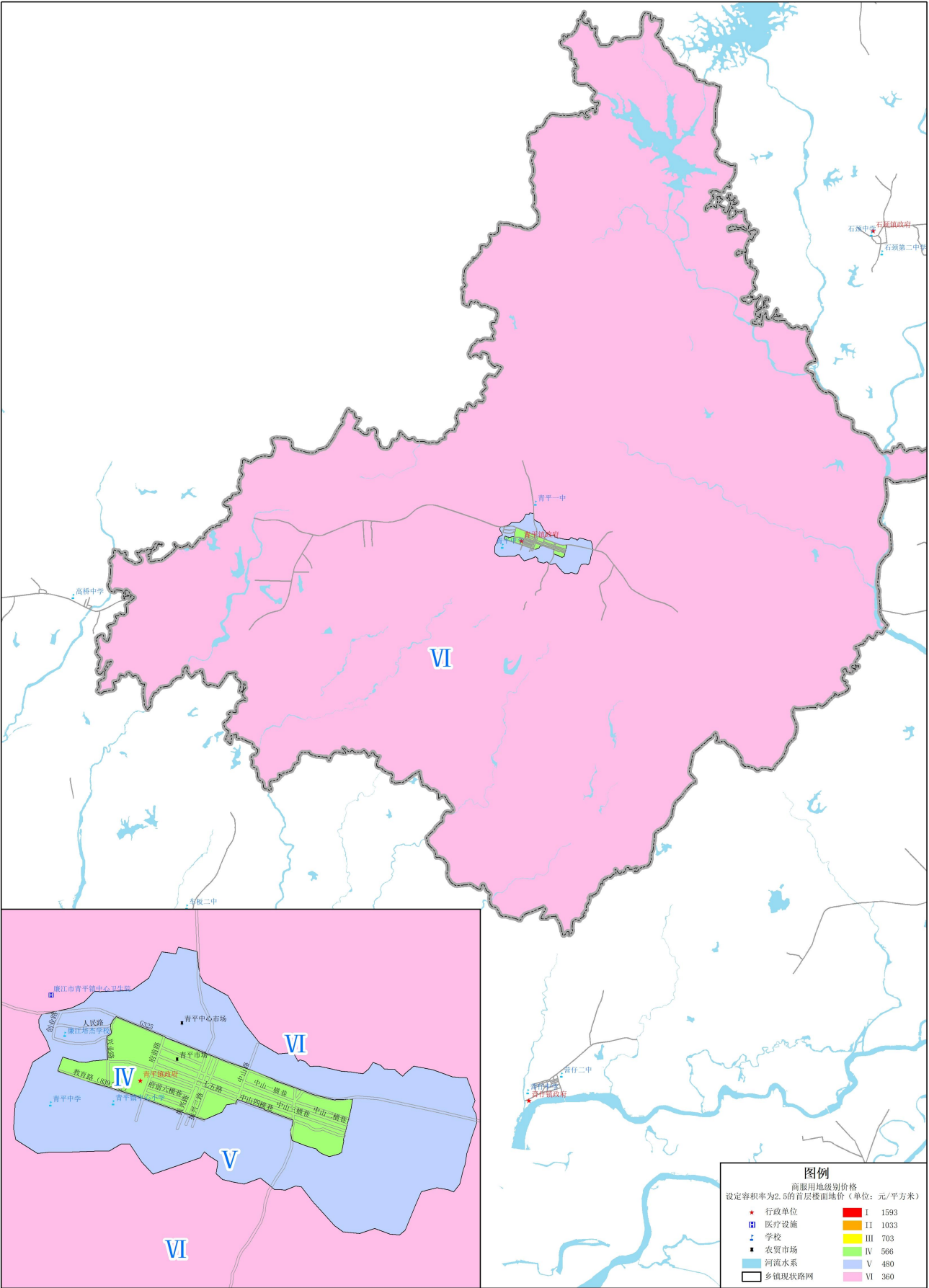
2000国家大地坐标系

制图单位：廉江市自然资源局
制图时间：二〇二五年八月

廉江市良垌镇国有建设用地基准地价商服级别基准地价图



廉江市青平镇国有建设用地基准地价商服级别基准地价图

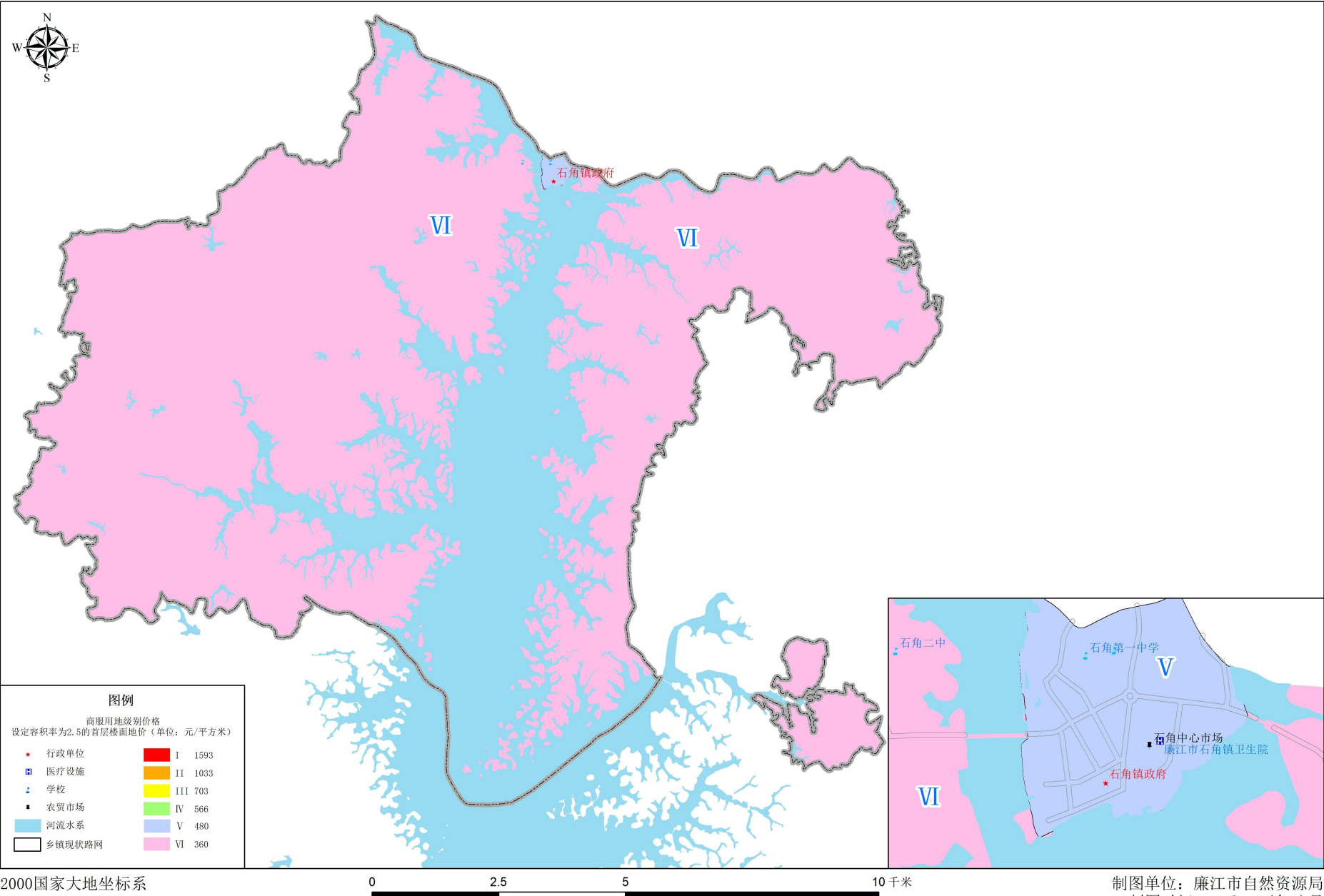


2000国家大地坐标系

0 2.5 5 10 千米

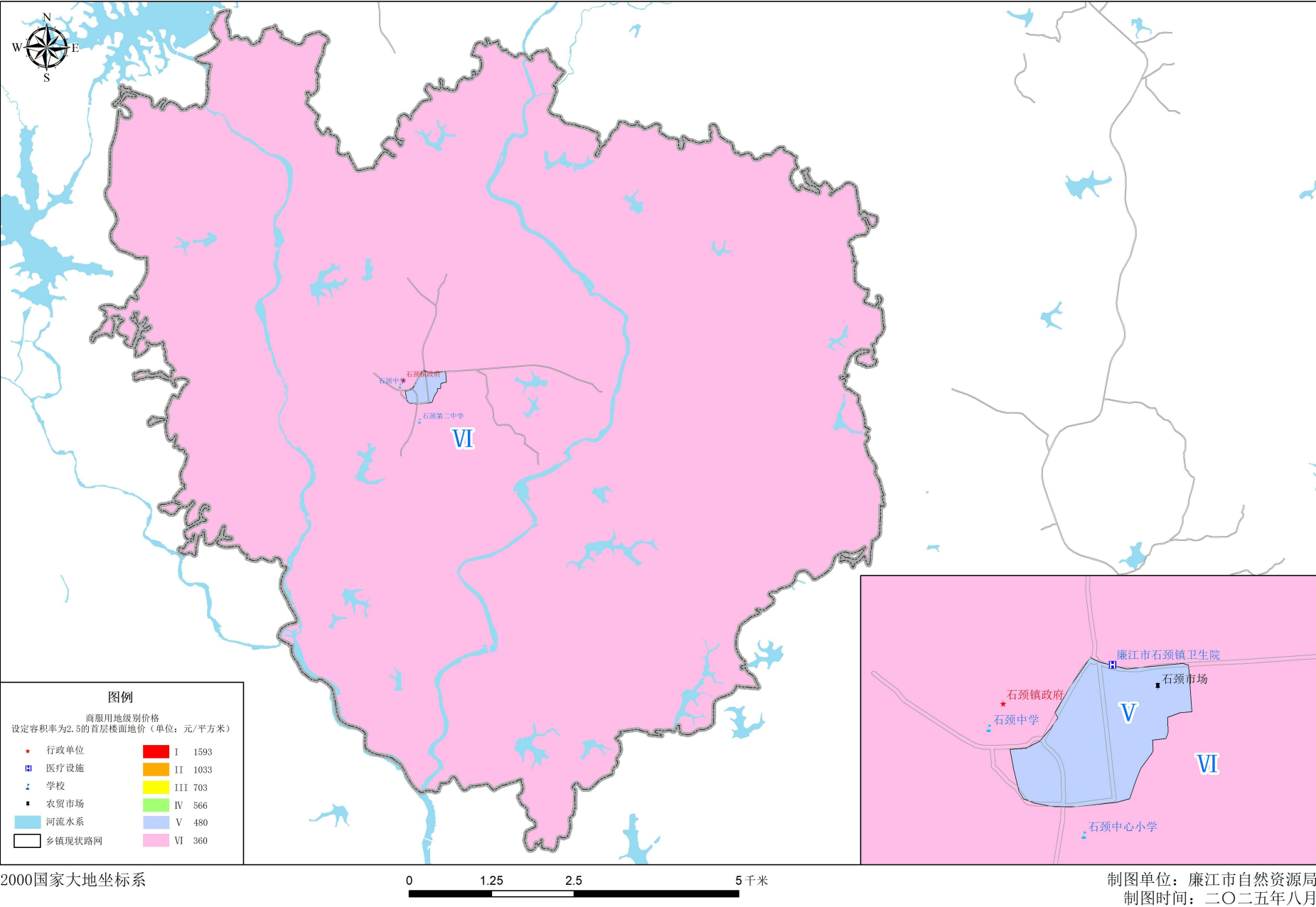
制图单位：廉江市自然资源局
制图时间：二〇二五年八月

廉江市石角镇国有建设用地基准地价商服级别基准地价图

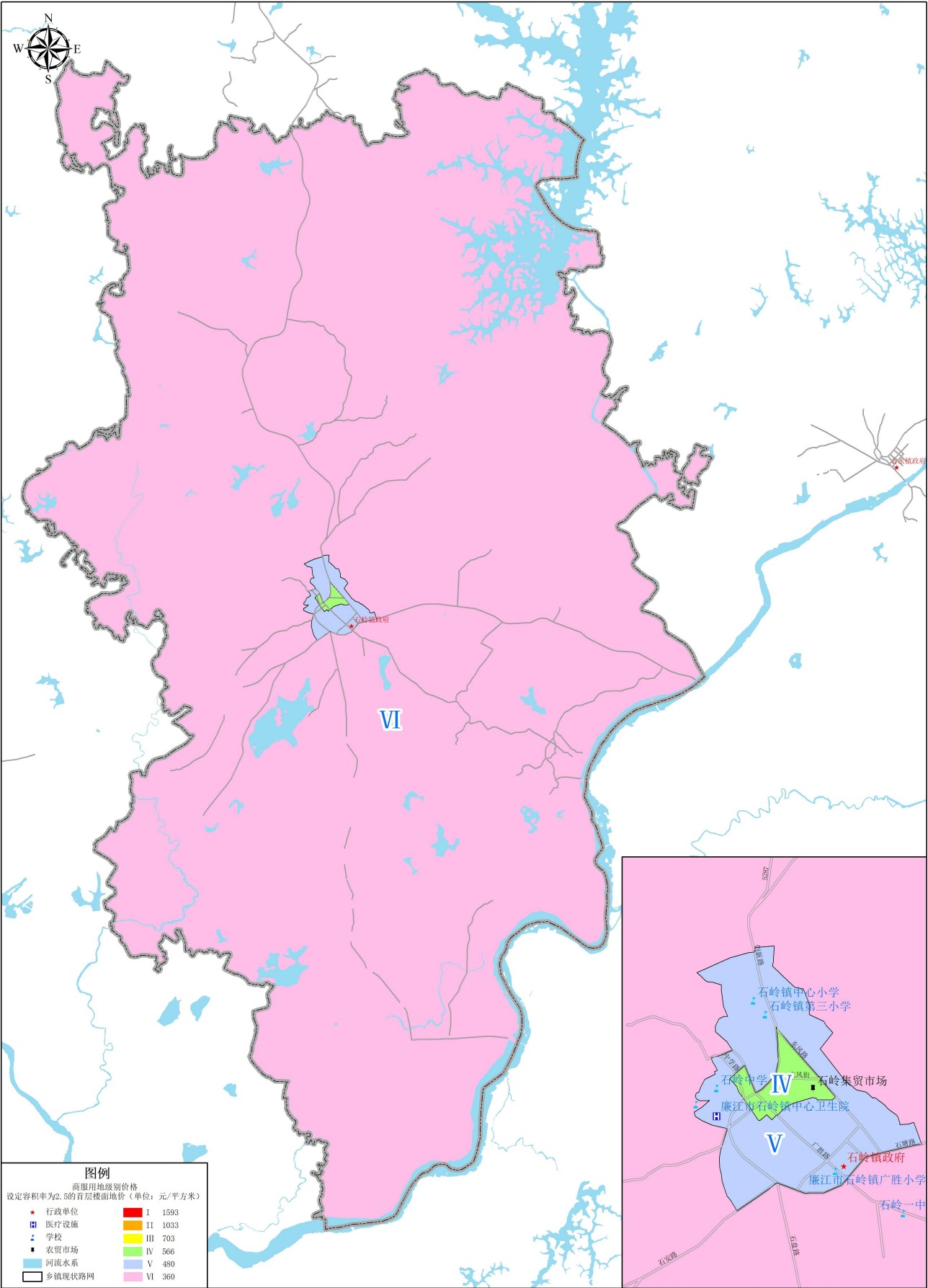


制图单位：廉江市自然资源局
制图时间：二〇二五年八月

廉江市石颈镇国有建设用地基准地价商服级别基准地价图



廉江市石岭镇国有建设用地基准地价商服级别基准地价图

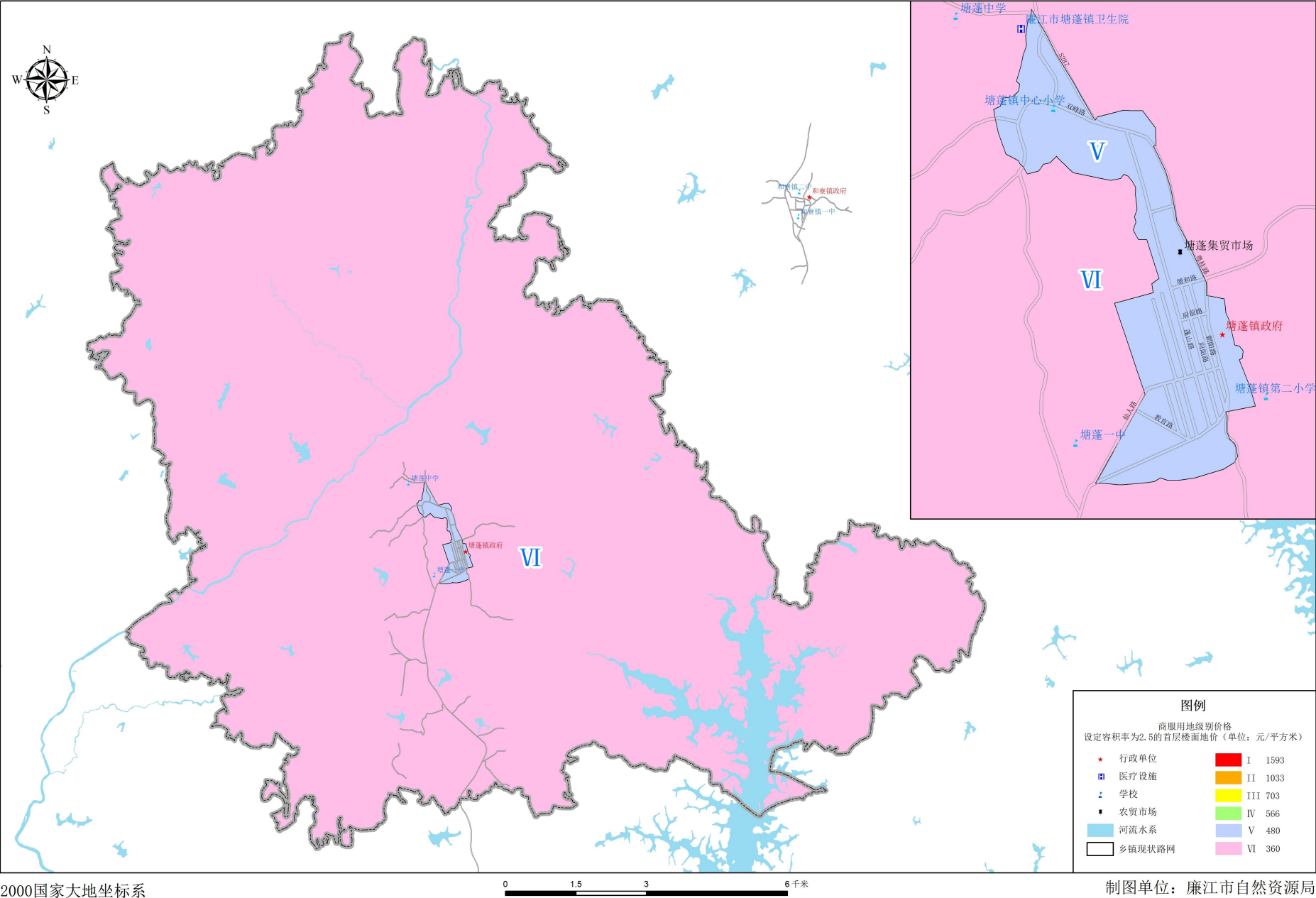


2000国家大地坐标系

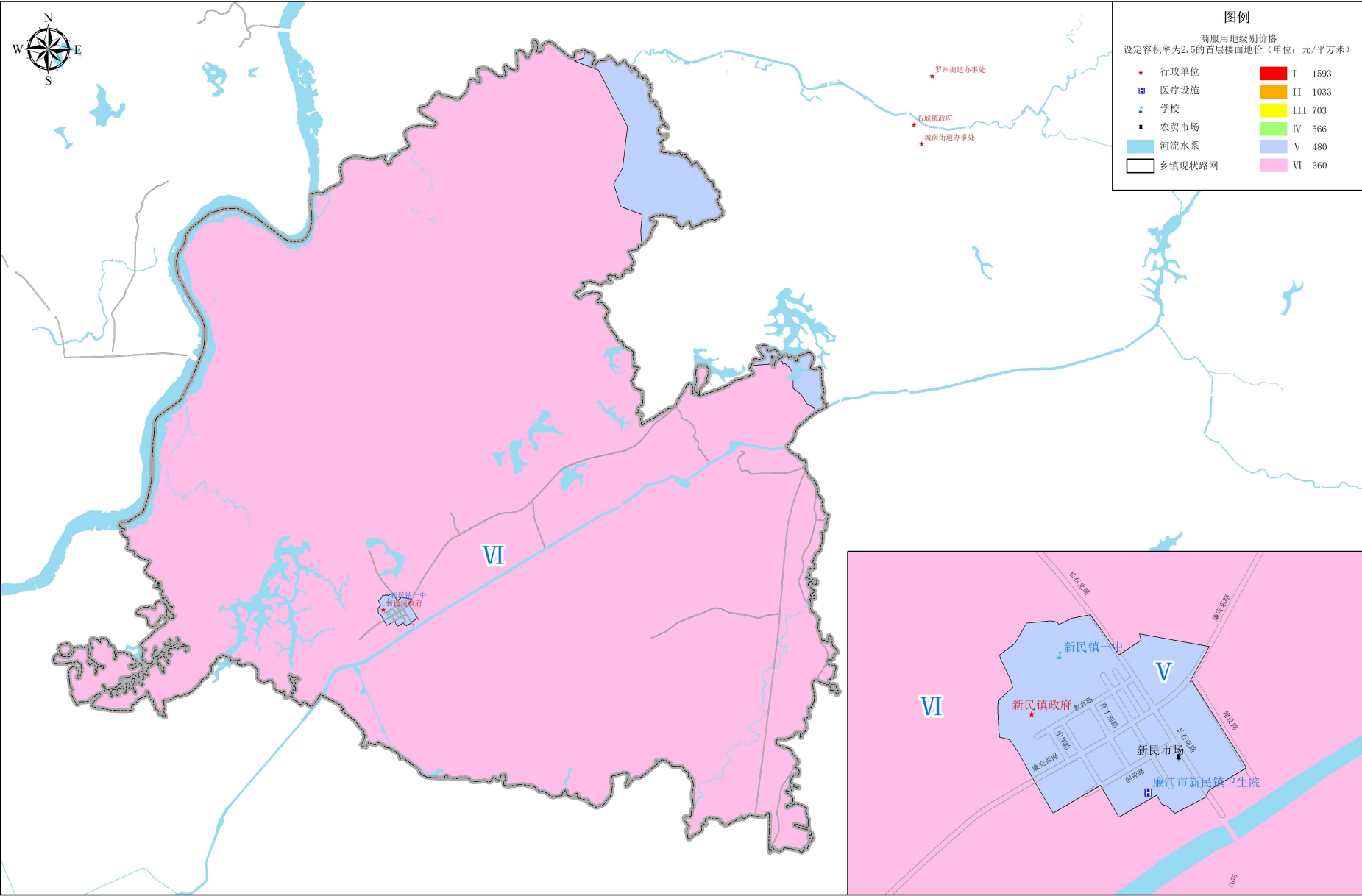
0 1.5 3 6千米

制图单位：廉江市自然资源局
制图时间：二〇二五年八月

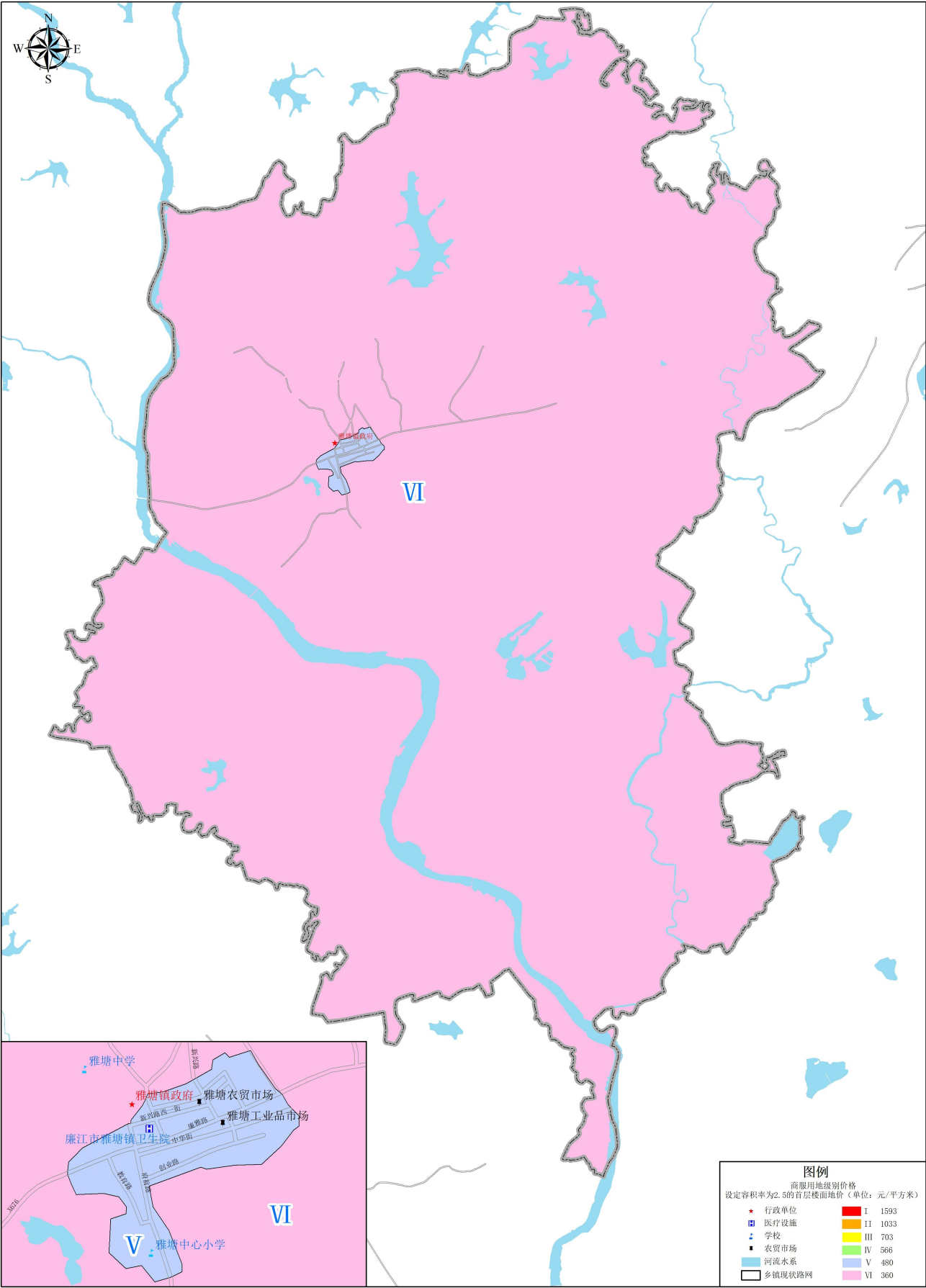
廉江市塘蓬镇国有建设用地基准地价商服级别基准地价图



廉江市新民镇国有建设用地基准地价商服级别基准地价图



廉江市雅塘镇国有建设用地基准地价商服级别基准地价图

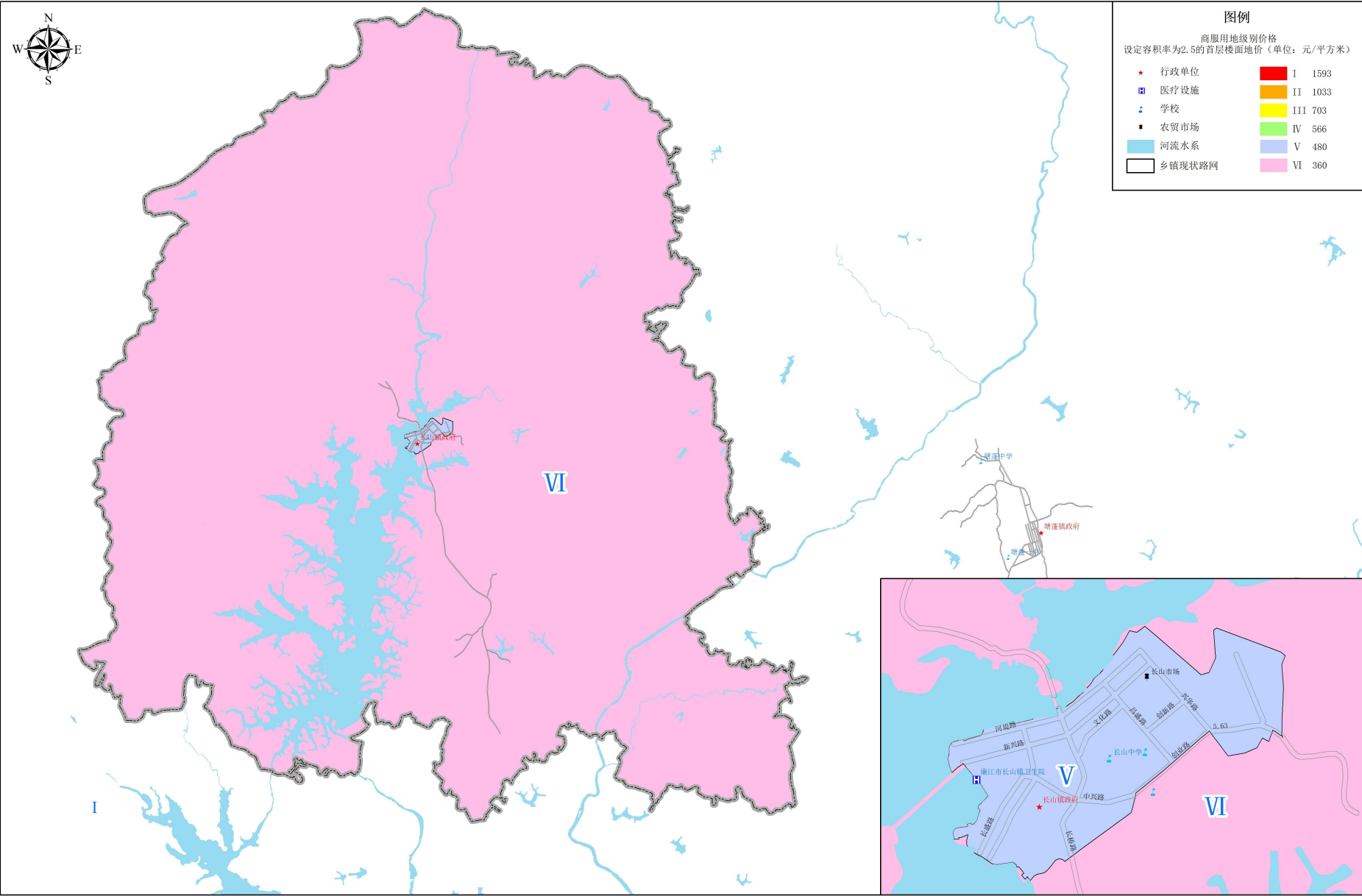


2000国家大地坐标系

0 1.25 2.5 5千米

制图单位：廉江市自然资源局
制图时间：二〇二五年八月

廉江市长山镇国有建设用地基准地价商服级别基准地价图



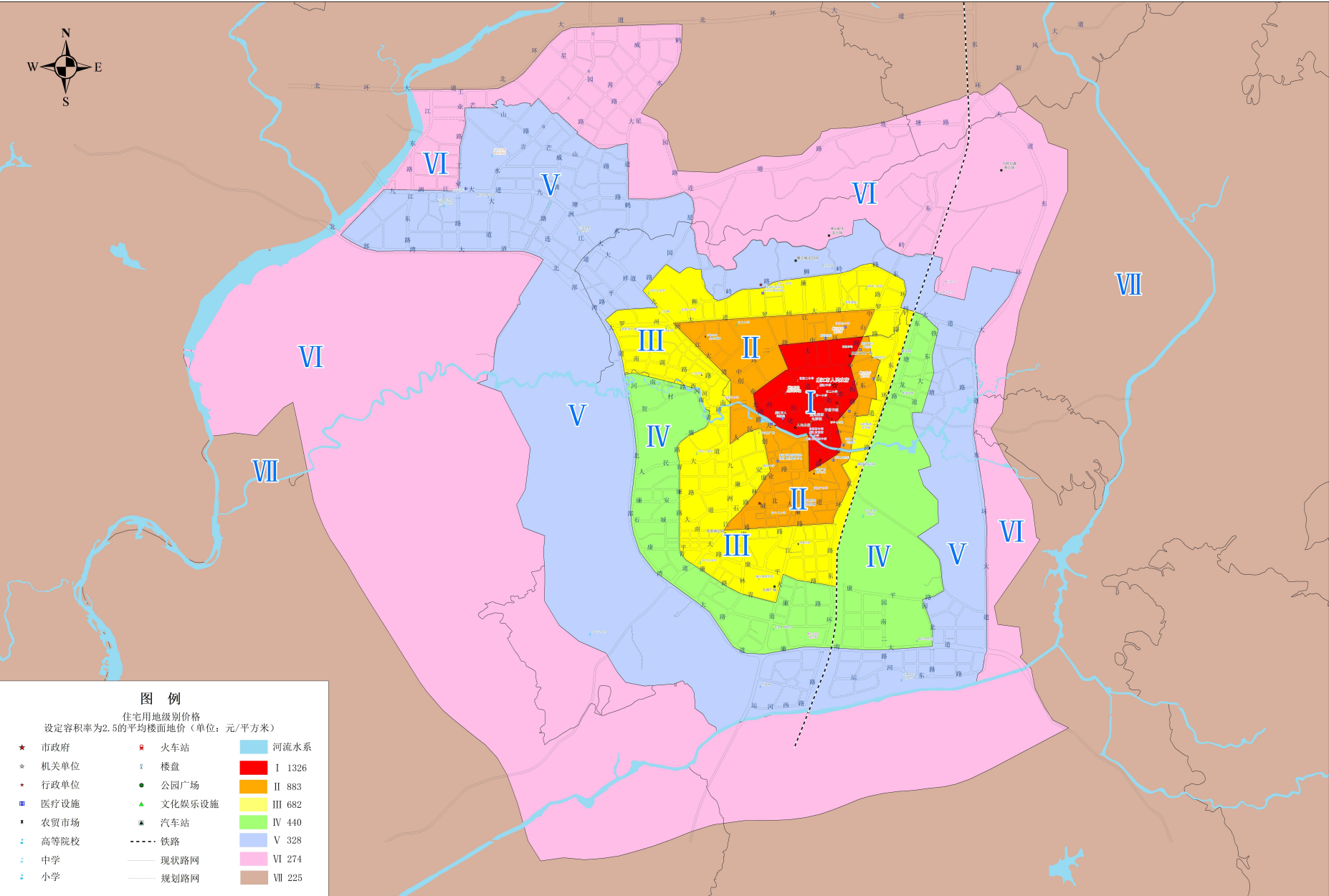
2000国家大地坐标系

0 2 4 8千米

制图单位：廉江市自然资源局

制图时间：二〇二五年八月

廉江市城区国有建设用地基准地价住宅用地级别图

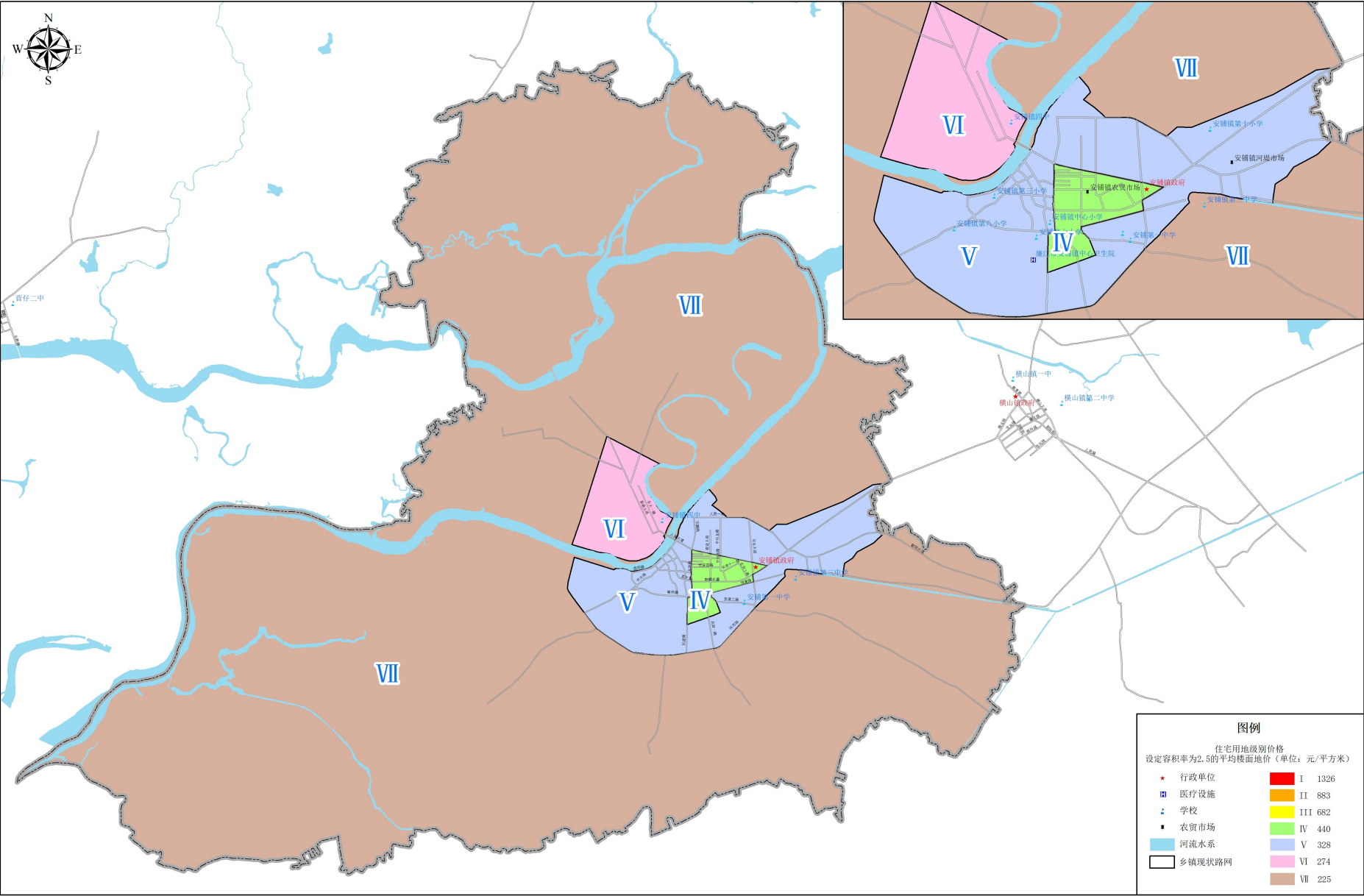


2000国家大地坐标系

0 0.5 1 2 3 4 千米

制图单位：廉江市自然资源局
制图时间：二〇二五年八月

廉江市安铺镇国有建设用地基准地价住宅级别基准地价图

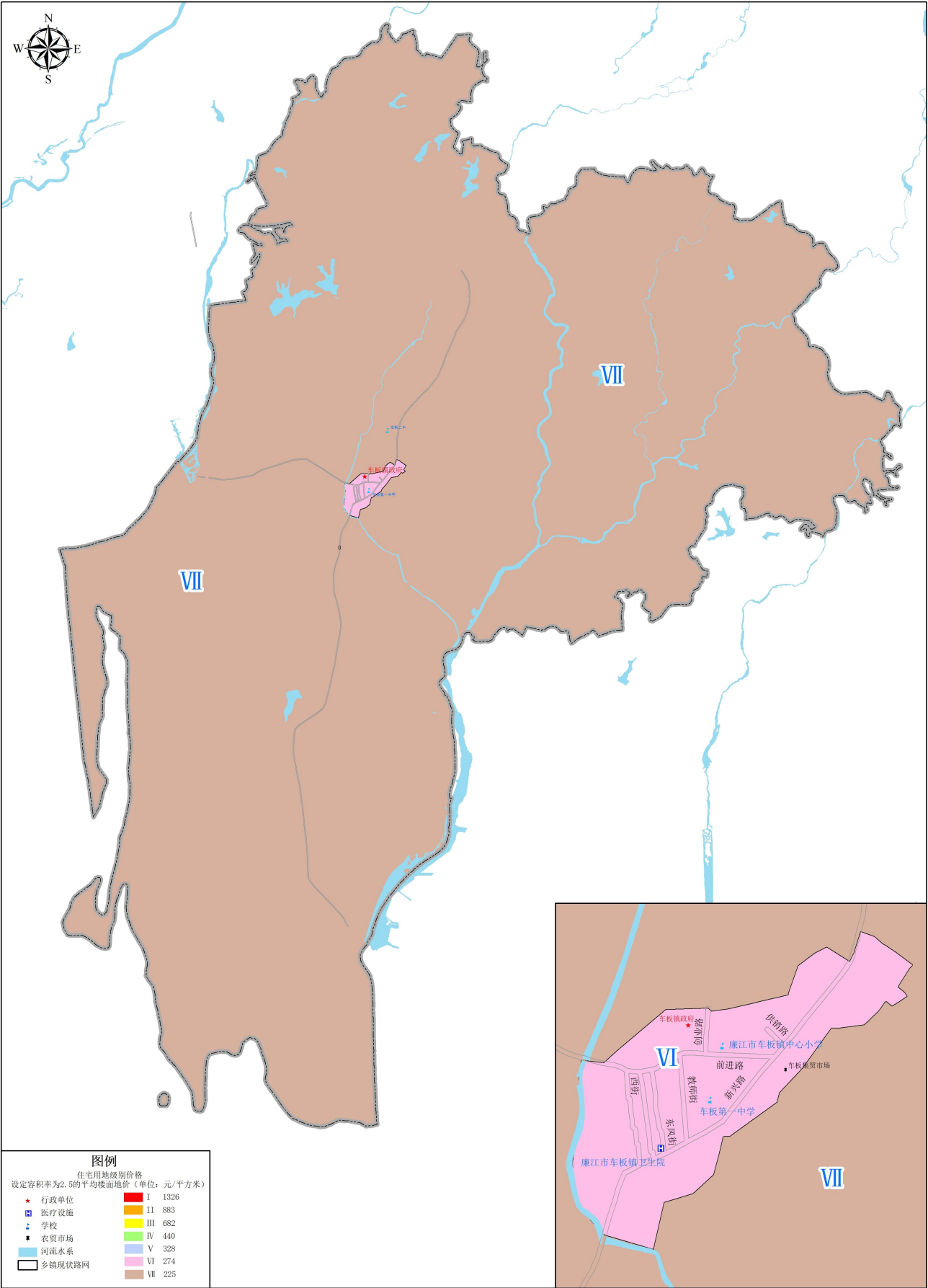


2000国家大地坐标系

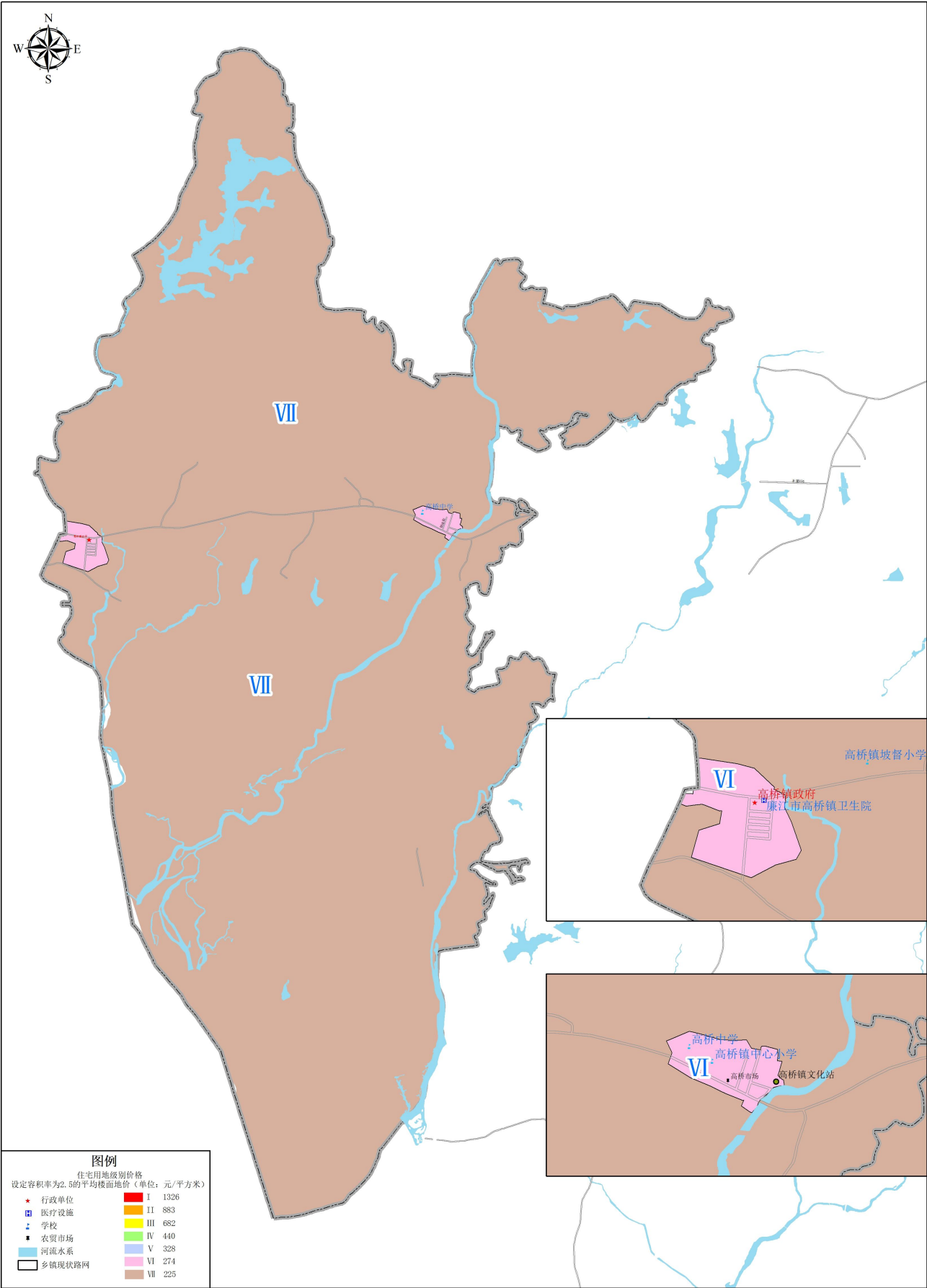
0 1.25 2.5 5千米

制图单位：廉江市自然资源局
制图时间：二〇二五年八月

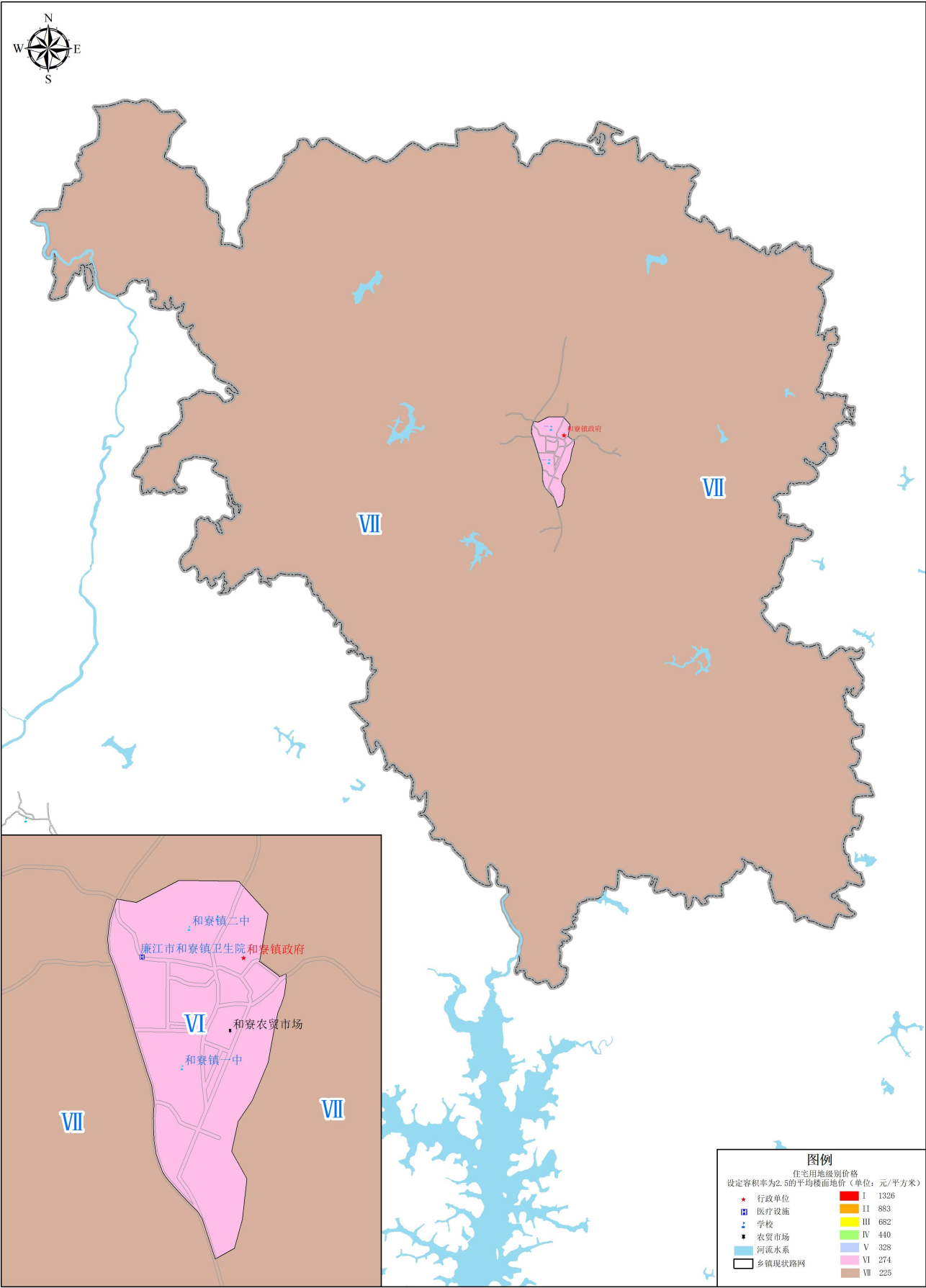
廉江市车板镇国有建设用地基准地价住宅级别基准地价图



廉江市高桥镇国有建设用地基准地价住宅级别基准地价图



廉江市和寮镇国有建设用地基准地价住宅级别基准地价图

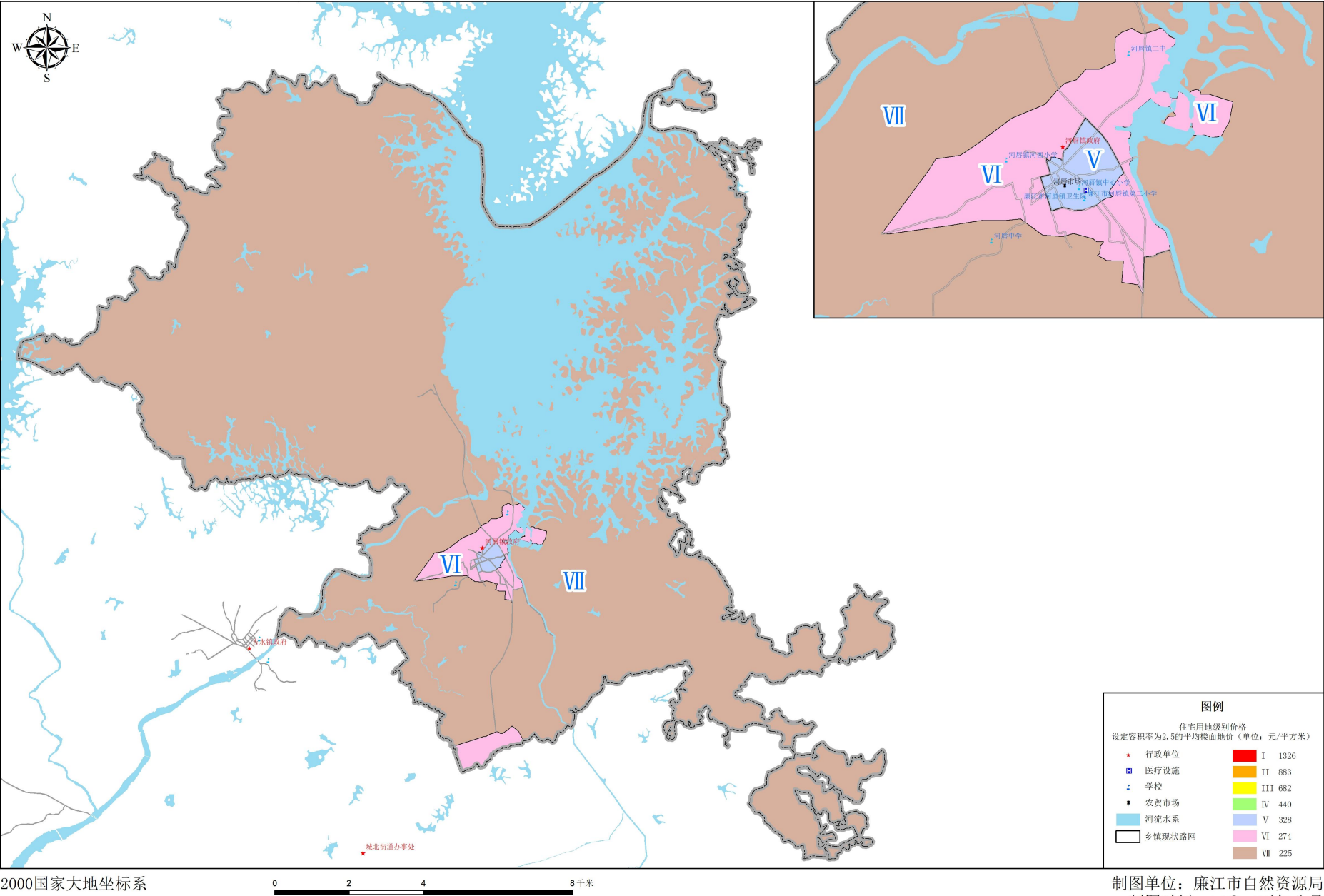


2000国家大地坐标系

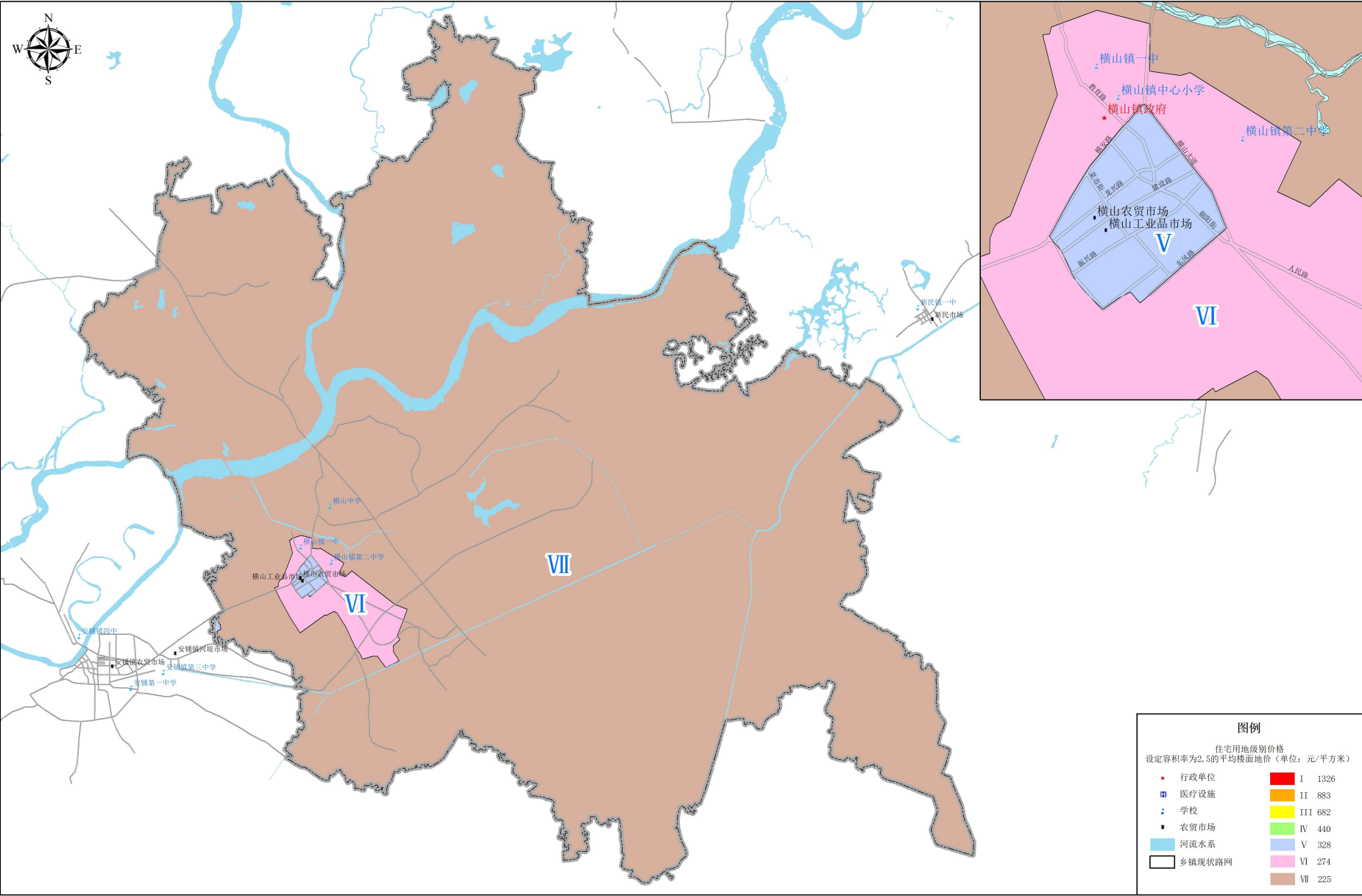
0 1.25 2.5 5千米

制图单位：廉江市自然资源局
制图时间：二〇二五年八月

廉江市河唇镇镇国有建设用地基准地价住宅级别基准地价图



廉江市横山镇国有建设用地基准地价住宅级别基准地价图

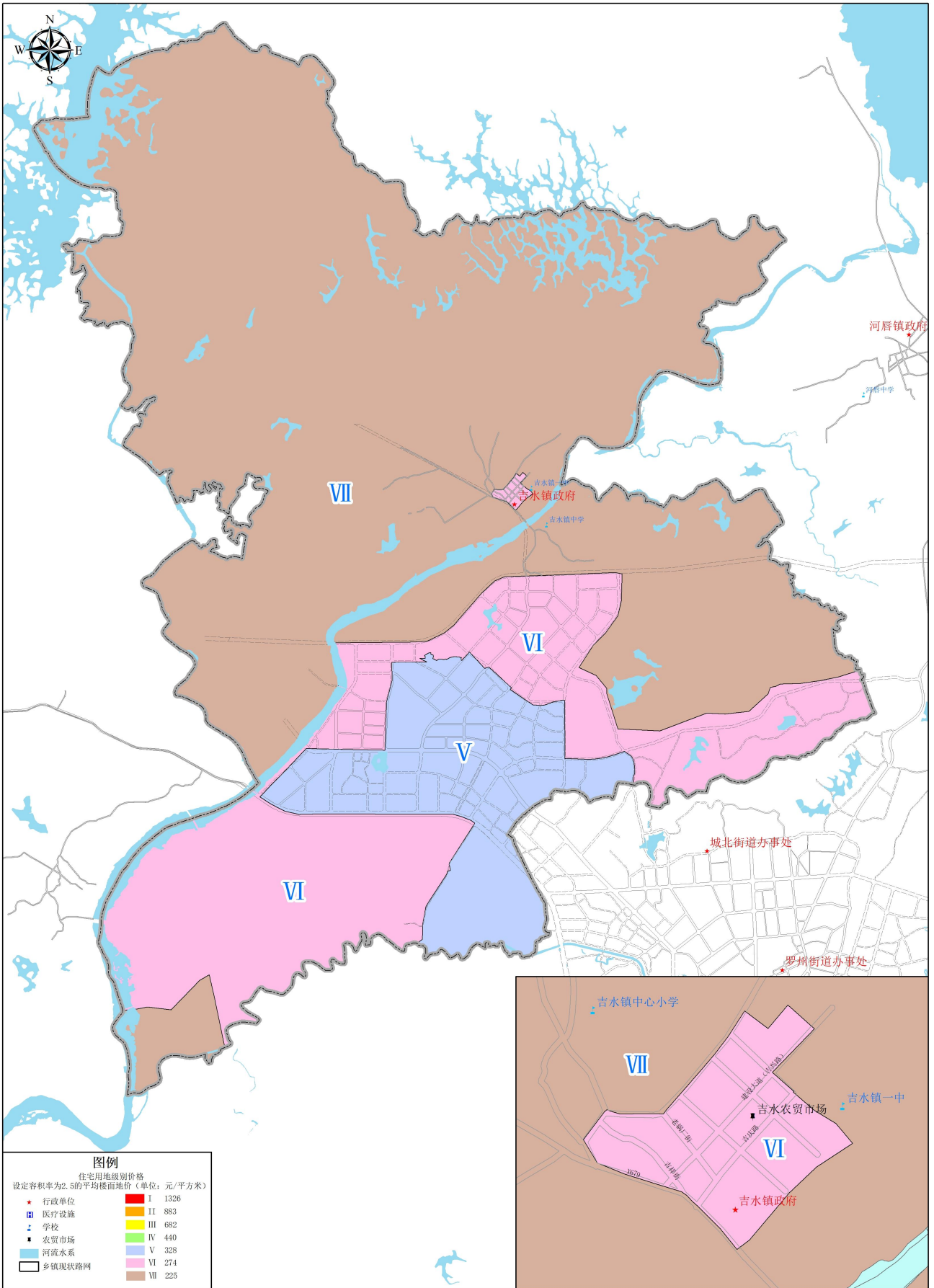


2000国家大地坐标系

0 2.5 5 10 千米

制图单位：廉江市自然资源局
制图时间：二〇二五年八月

廉江市吉水镇国有建设用地基准地价住宅级别基准地价图

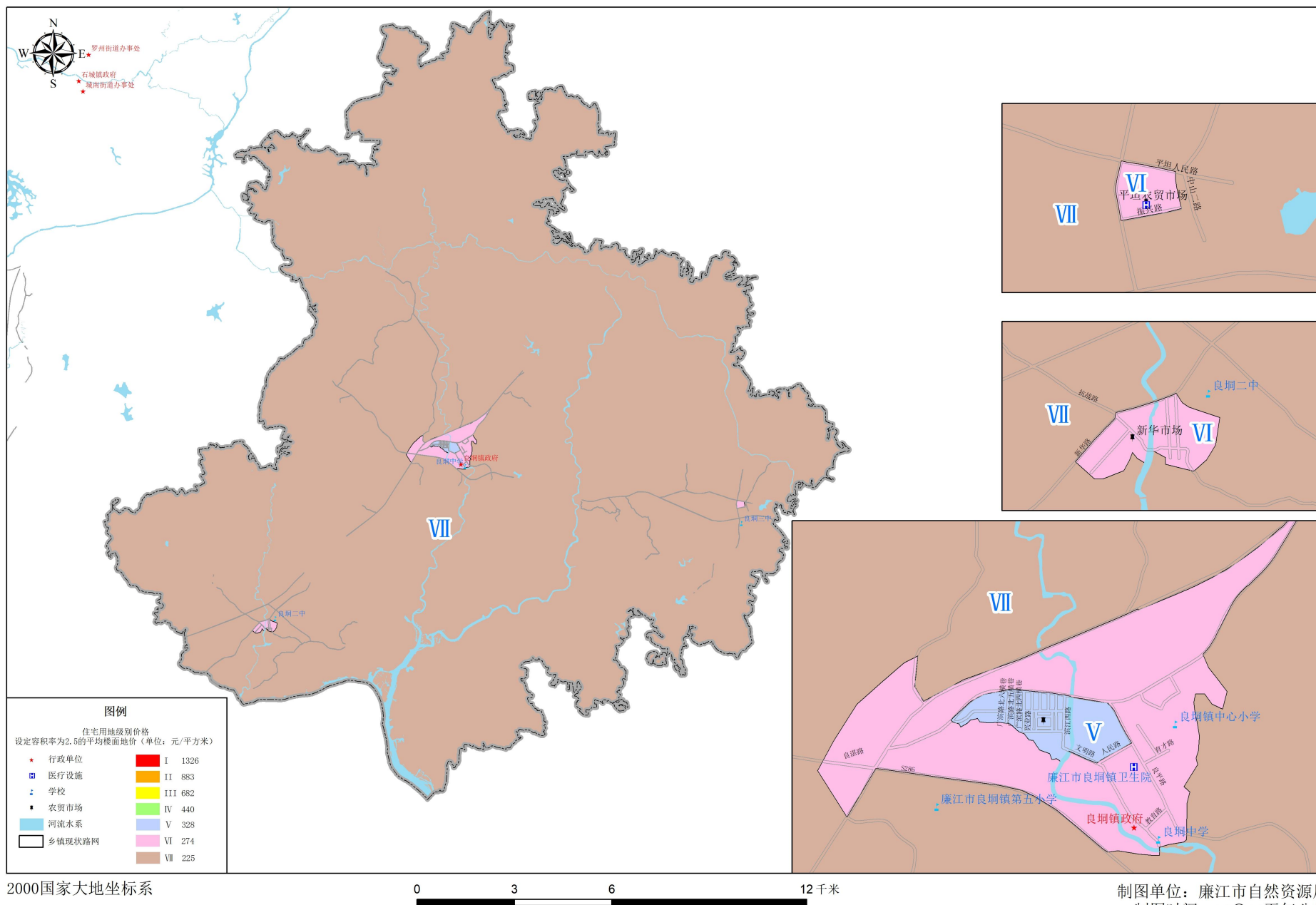


2000国家大地坐标系

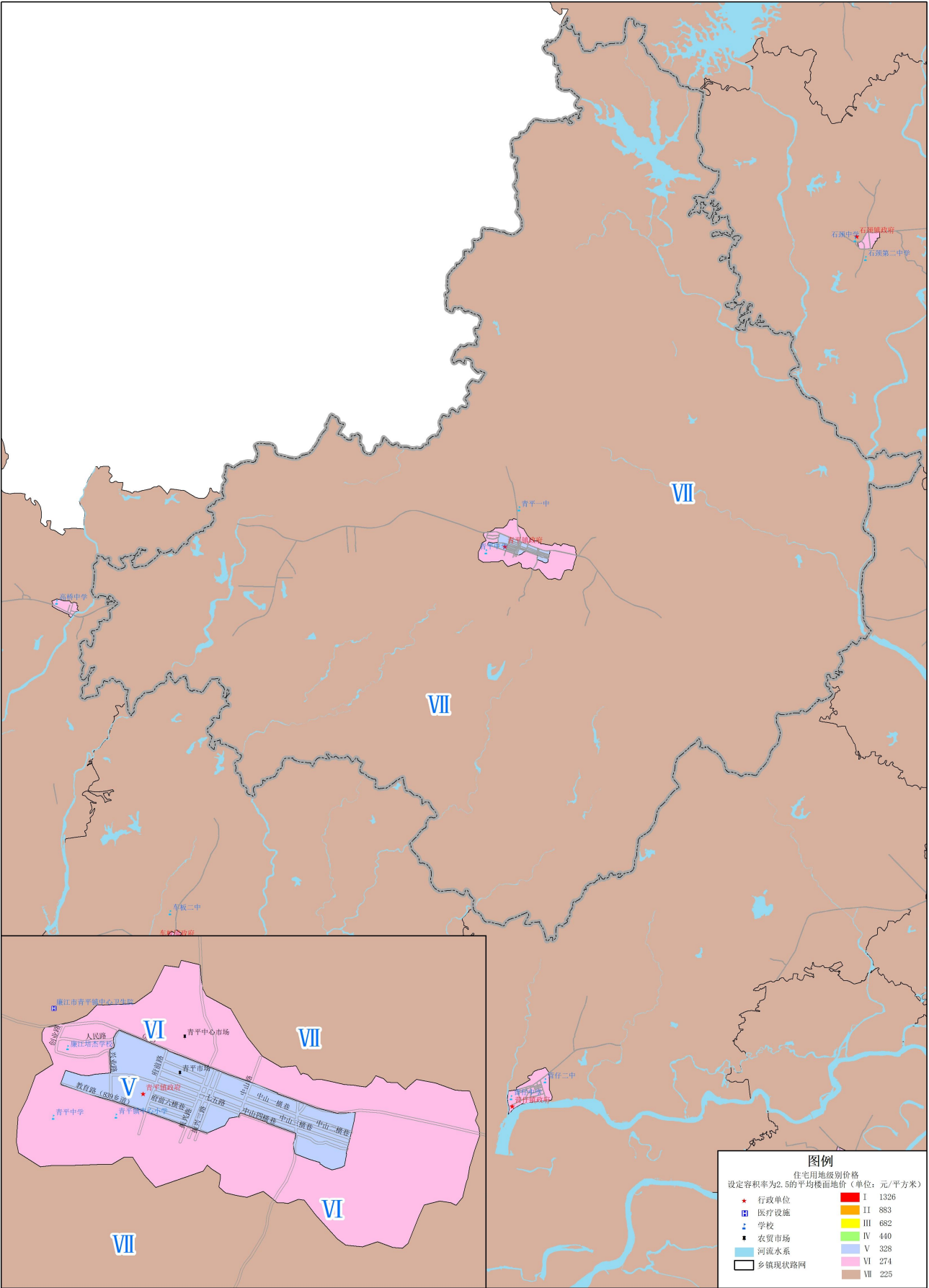
0 0.25 0.5 1 千米

制图单位：廉江市自然资源局
制图时间：二〇二五年八月

廉江市良垌镇国有建设用地基准地价住宅级别基准地价图



廉江市青平镇国有建设用地基准地价住宅级别基准地价图

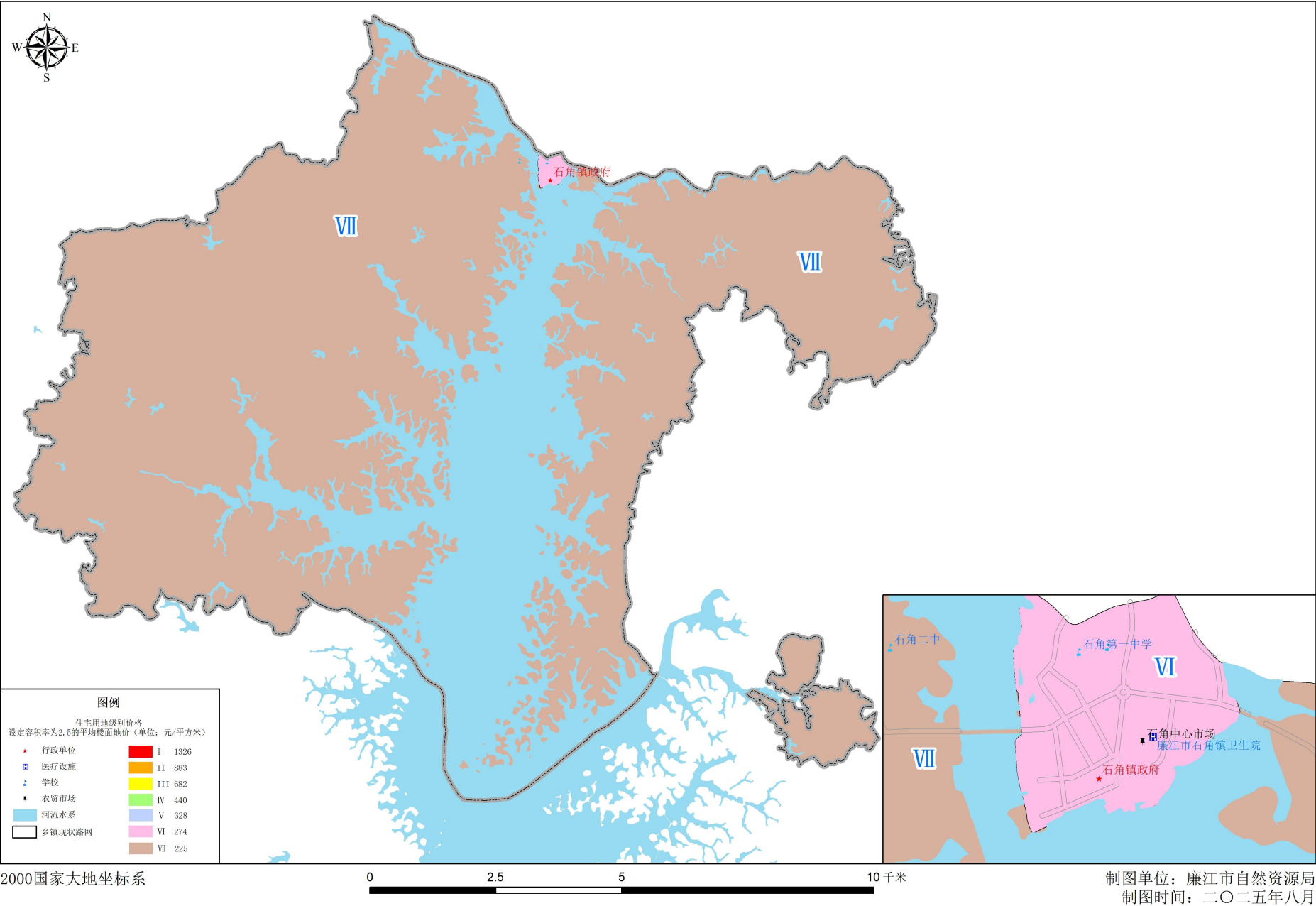


2000国家大地坐标系

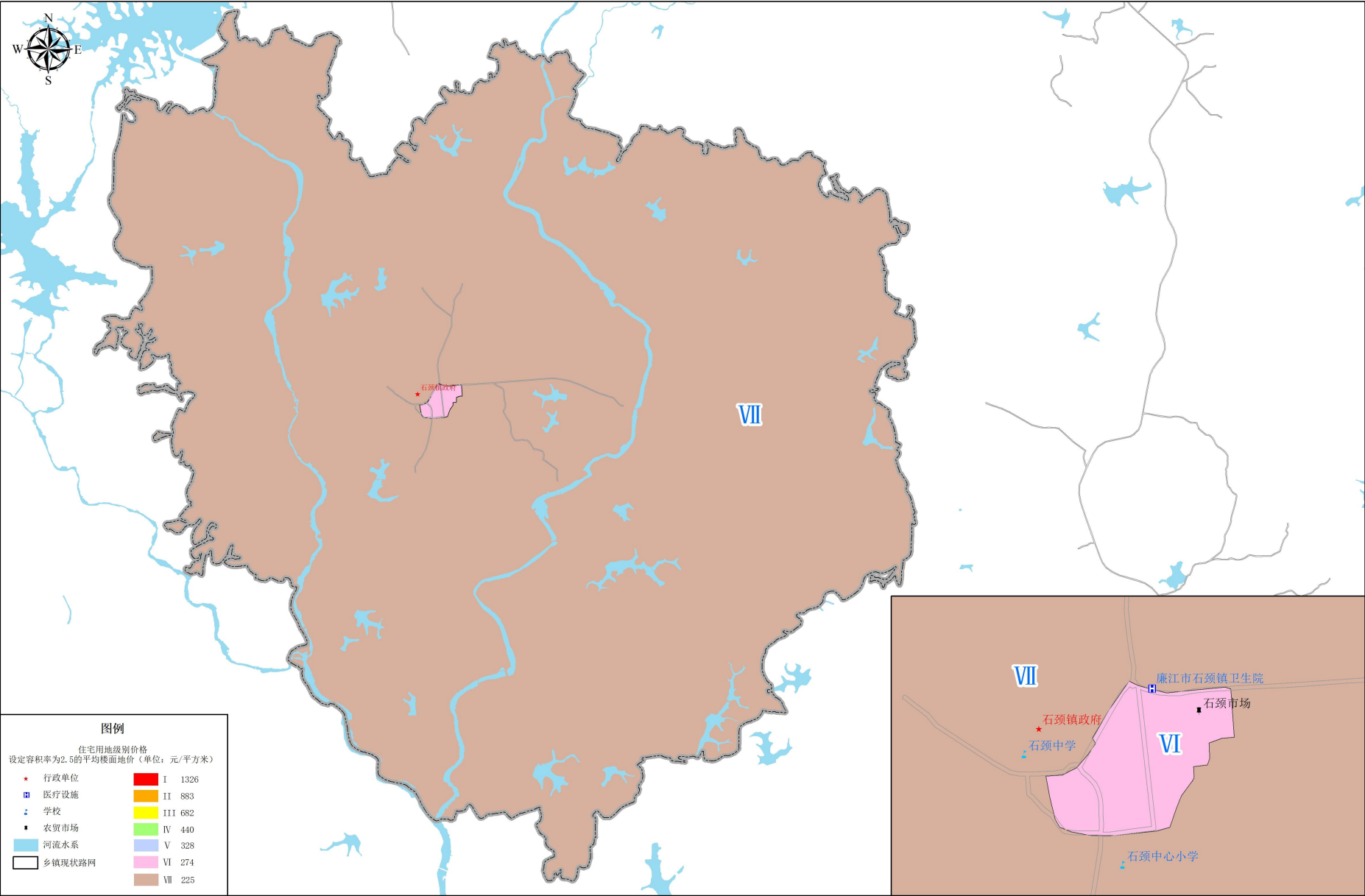
0 2.5 5 10 千米

制图单位：廉江市自然资源局
制图时间：二〇二五年八月

廉江市石角镇国有建设用地基准地价住宅级别基准地价图



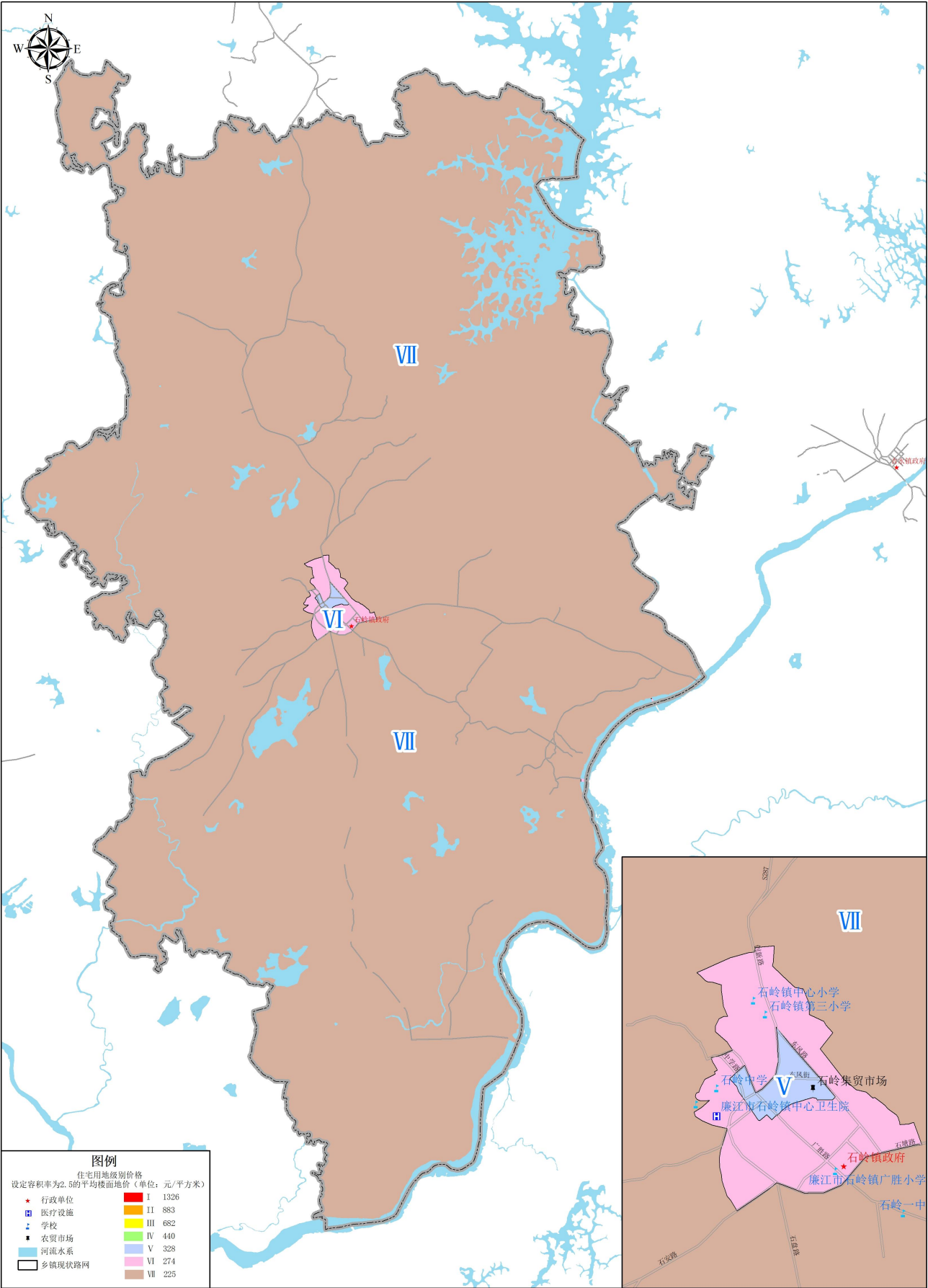
廉江市石颈镇国有建设用地基准地价住宅级别基准地价图



2000国家大地坐标系

制图单位：廉江市自然资源局
制图时间：二〇二五年八月

廉江市石岭镇国有建设用地基准地价住宅级别基准地价图

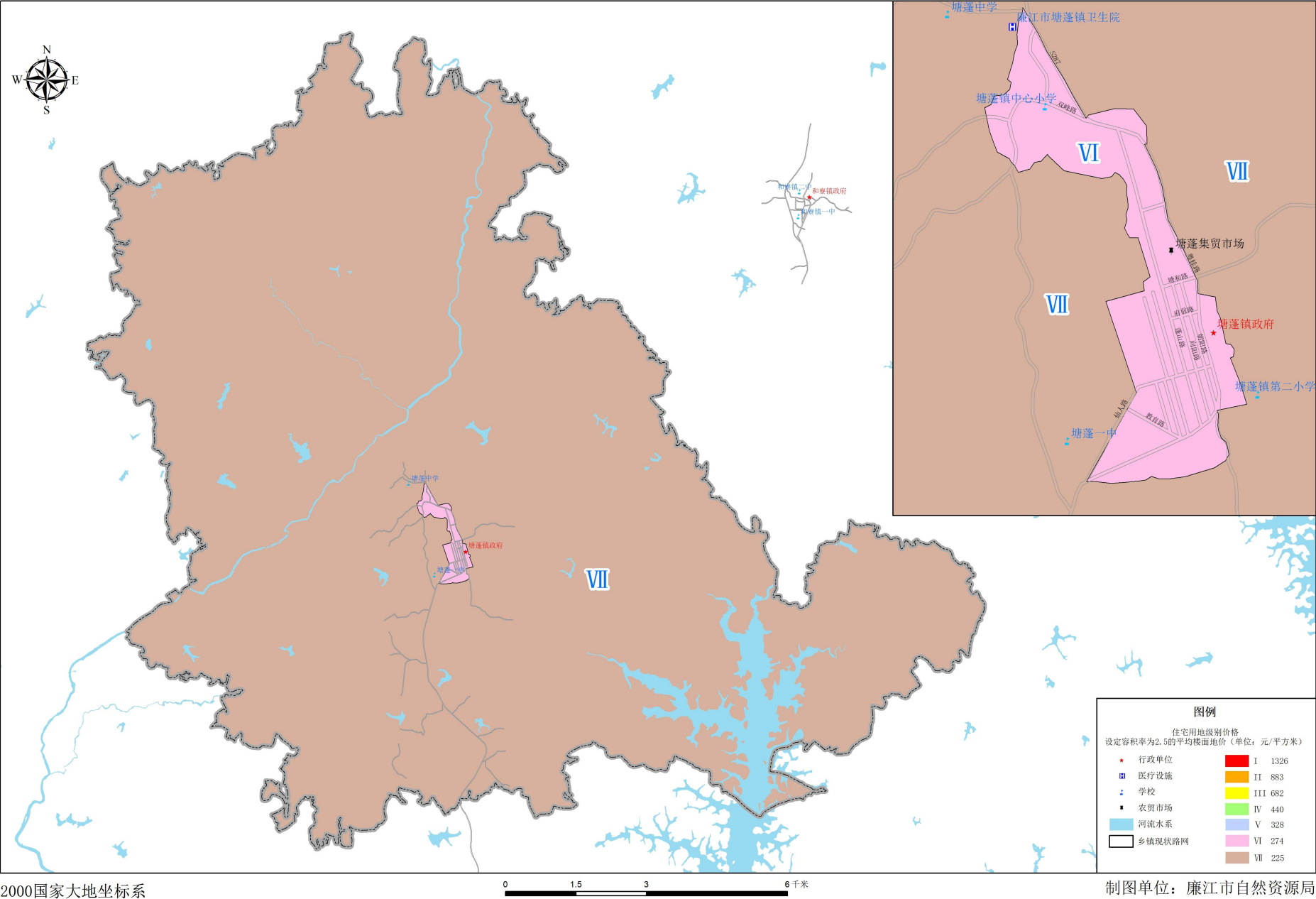


2000国家大地坐标系

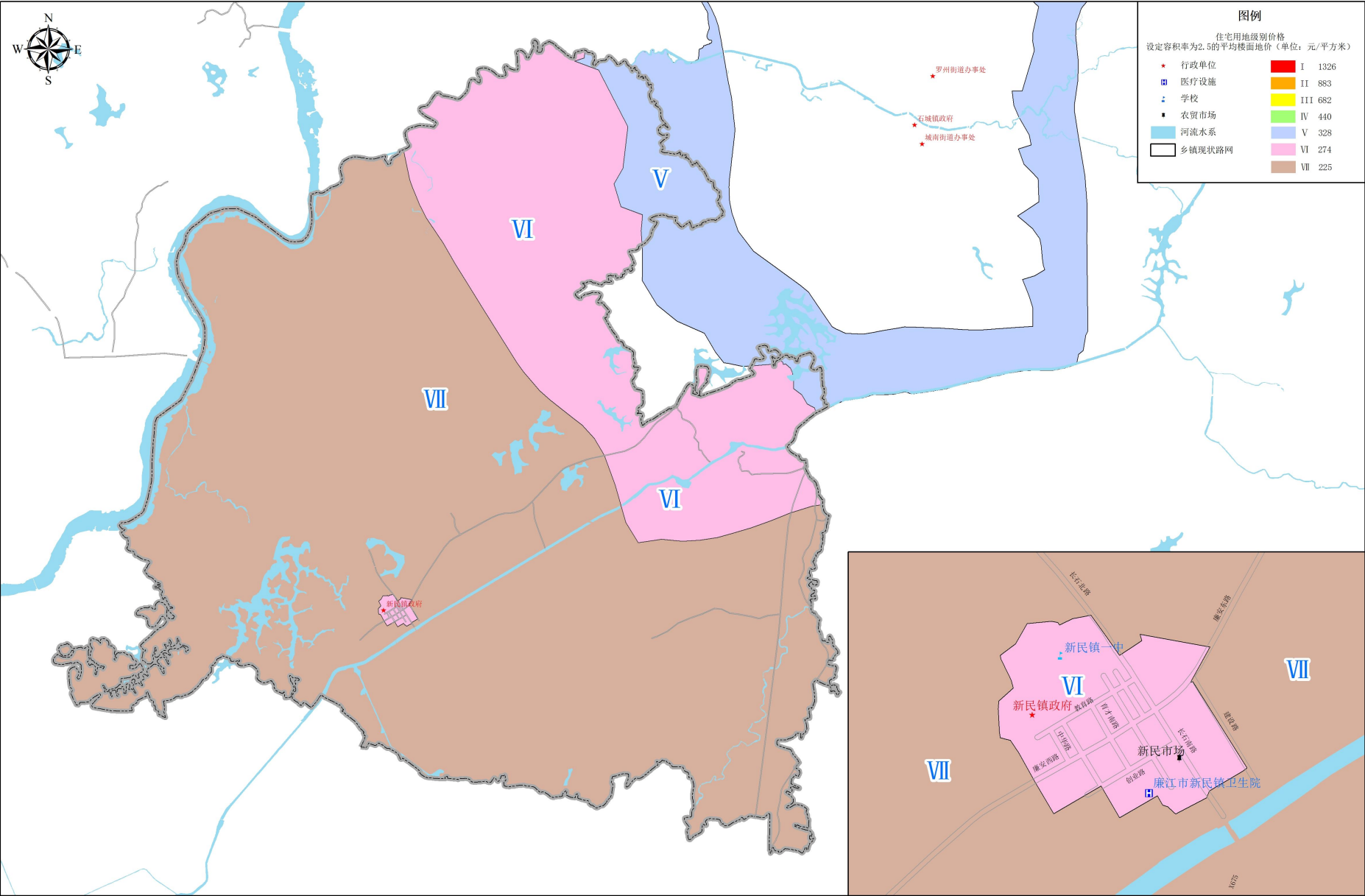
0 1.5 3 6千米

制图单位：廉江市自然资源局
制图时间：二〇二五年八月

廉江市塘蓬镇国有建设用地基准地价住宅级别基准地价图



廉江市新民镇国有建设用地基准地价住宅级别基准地价图



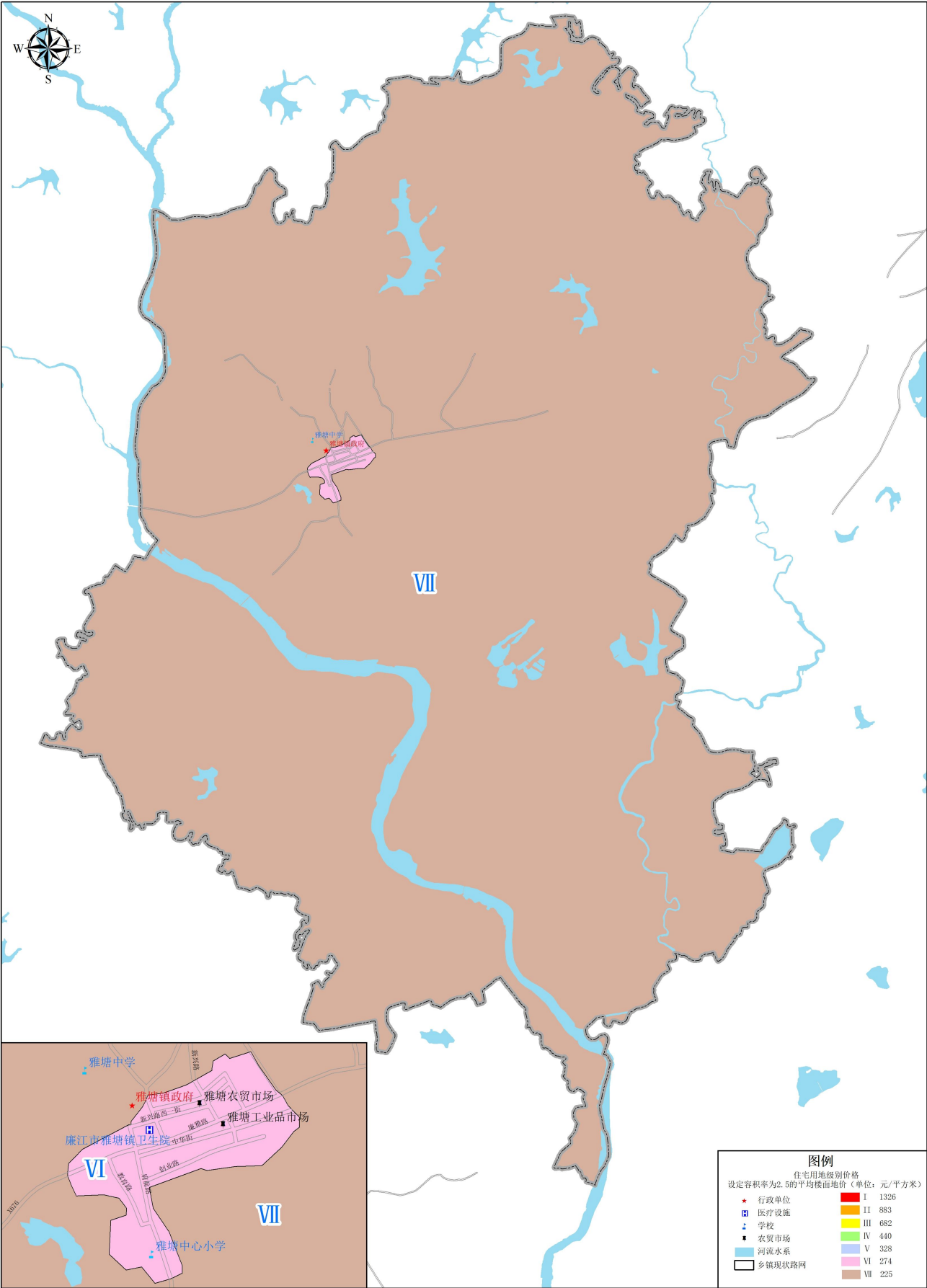
2000国家大地坐标系

0 0.25 0.5 1千米

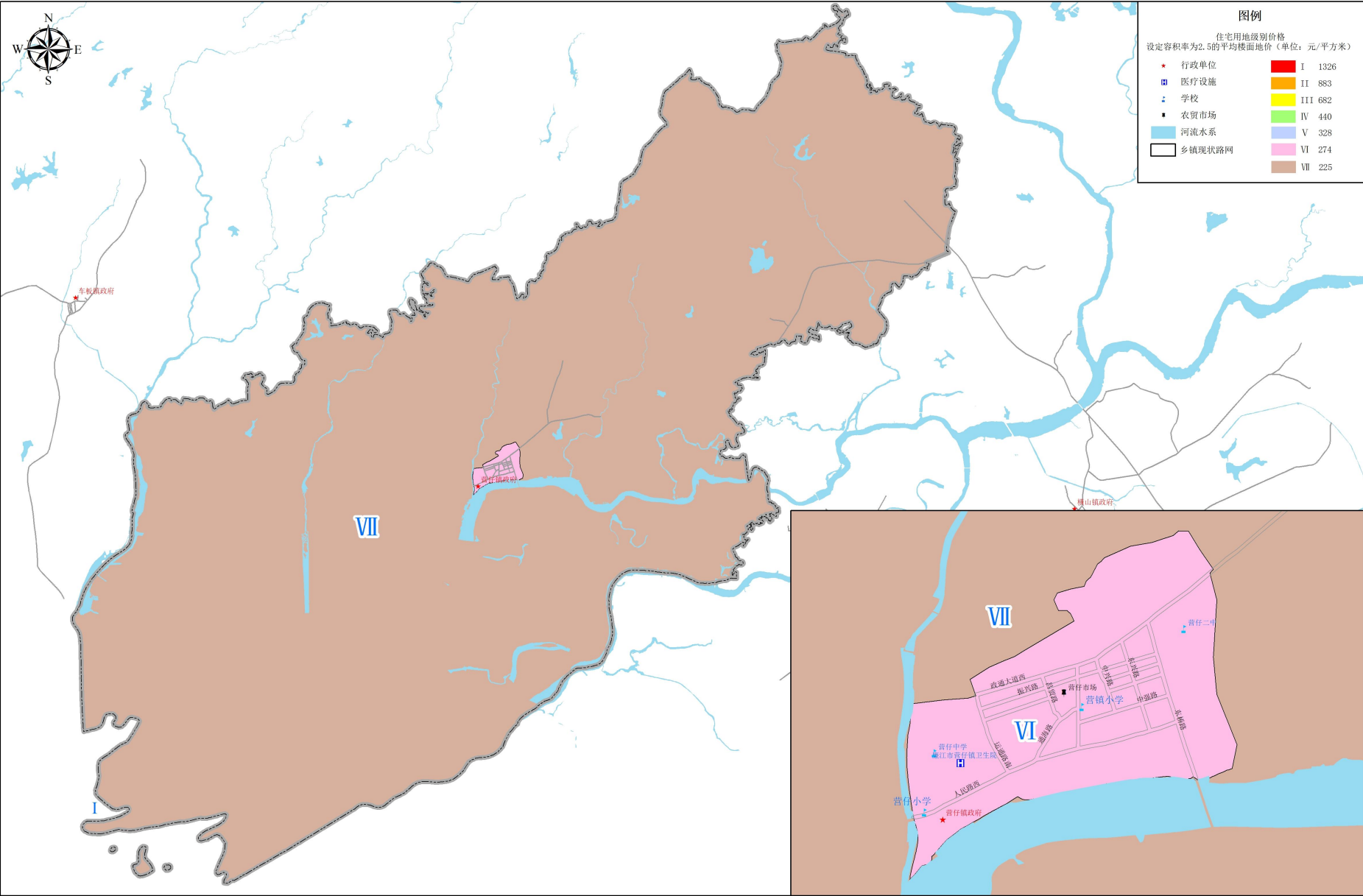
制图单位：廉江市自然资源局

制图时间：二〇二五年八月

廉江市雅塘镇国有建设用地基准地价住宅级别基准地价图



廉江市营仔镇国有建设用地基准地价住宅级别基准地价图



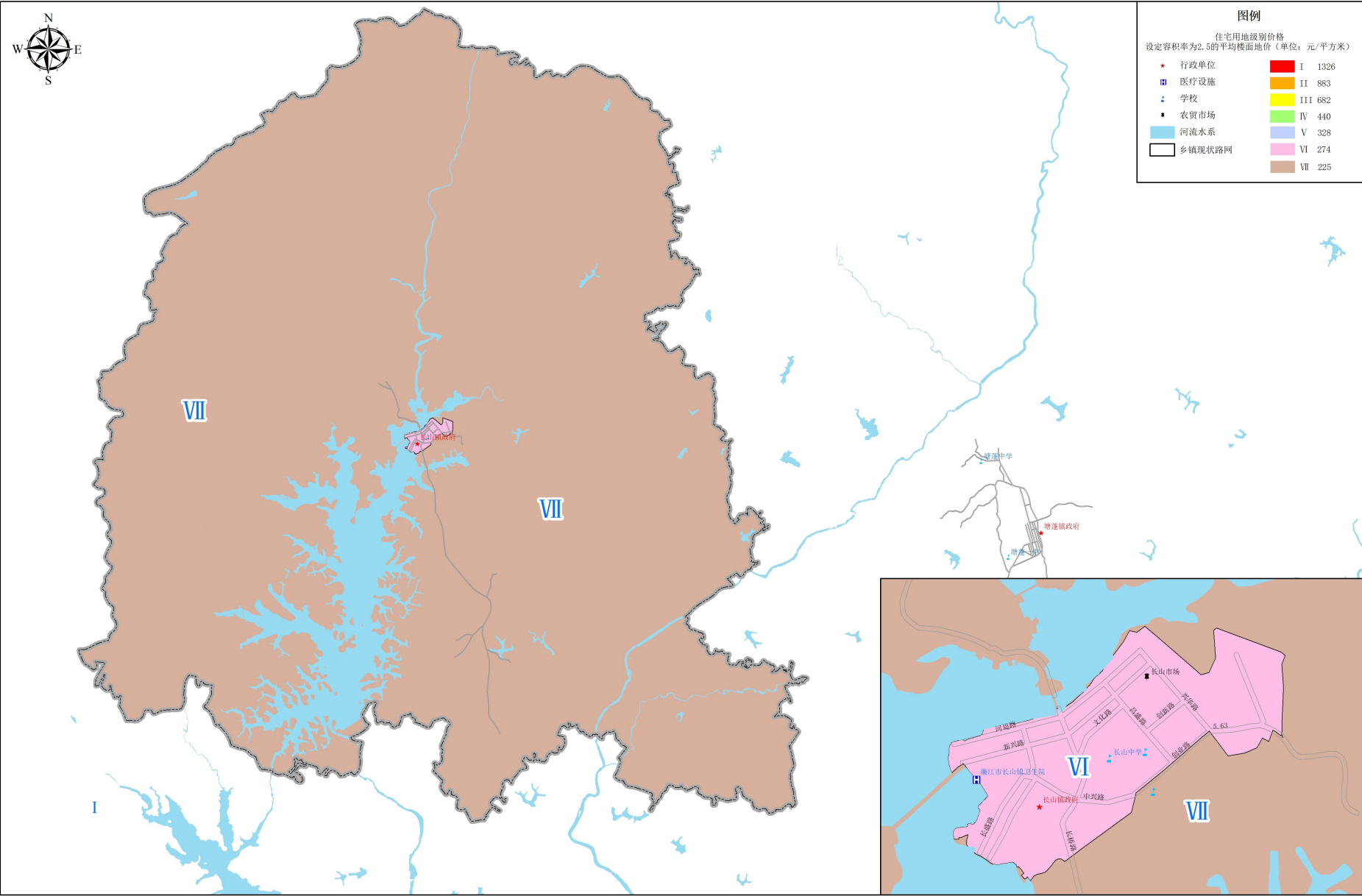
2000国家大地坐标系

0 2.5 5 10 千米

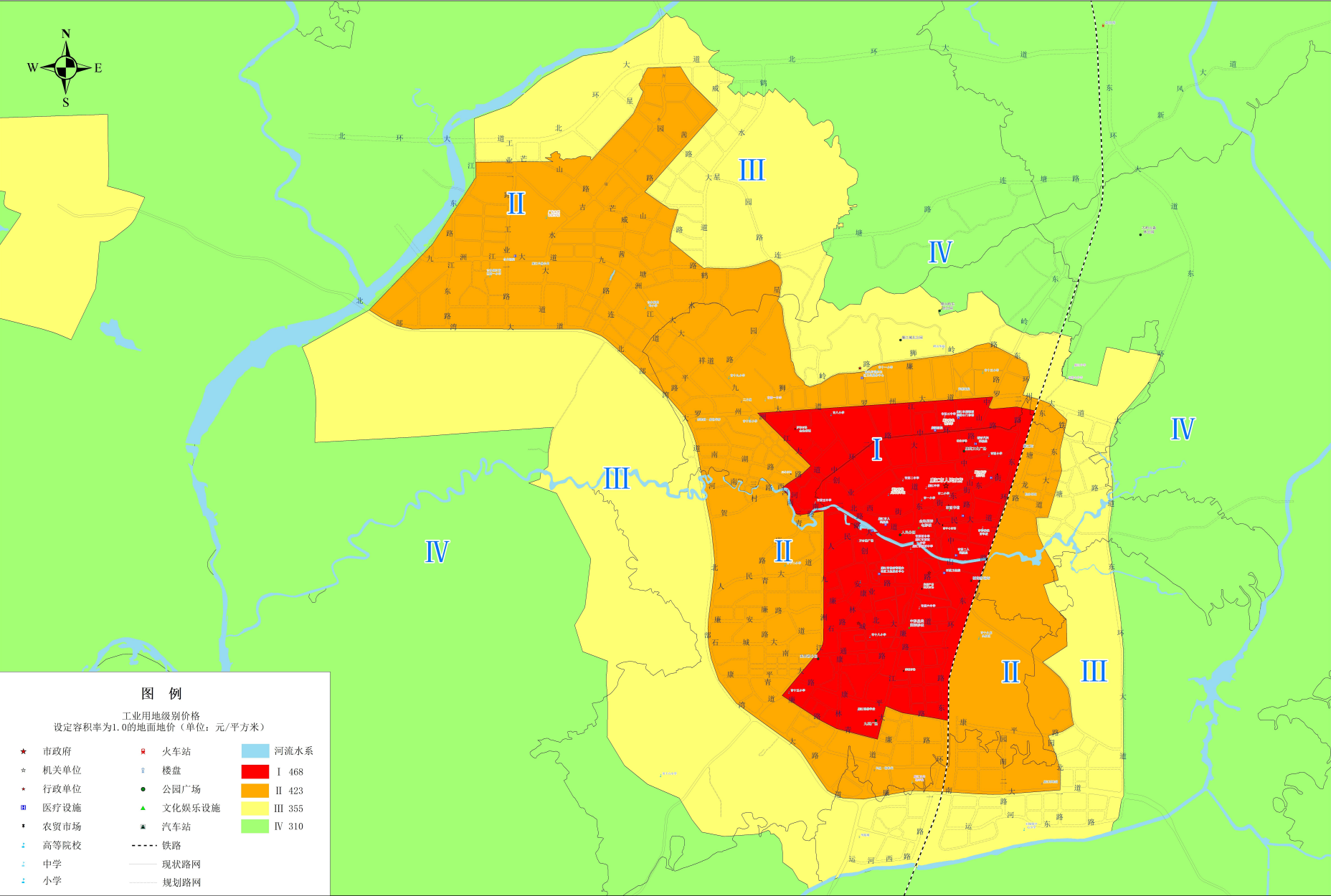
制图单位：廉江市自然资源局

制图时间：二〇二五年八月

廉江市长山镇国有建设用地基准地价住宅级别基准地价图



廉江市城区国有建设用地基准地价工业用地级别图

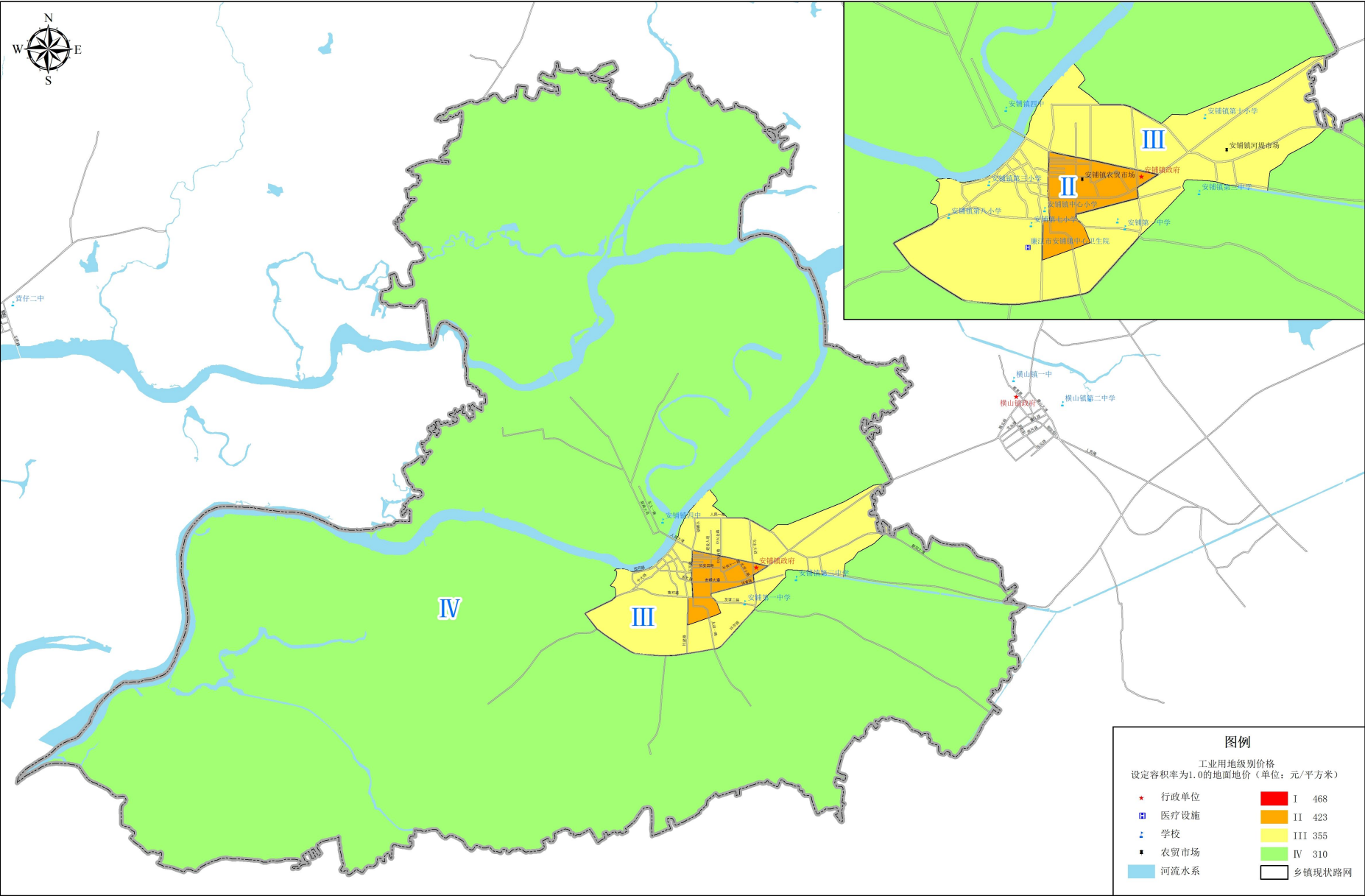


2000国家大地坐标系

0 0.5 1 2 3 4 千米

制图单位：廉江市自然资源局
制图时间：二〇二五年八月

廉江市安铺镇国有建设用地基准地价工业级别基准地价图

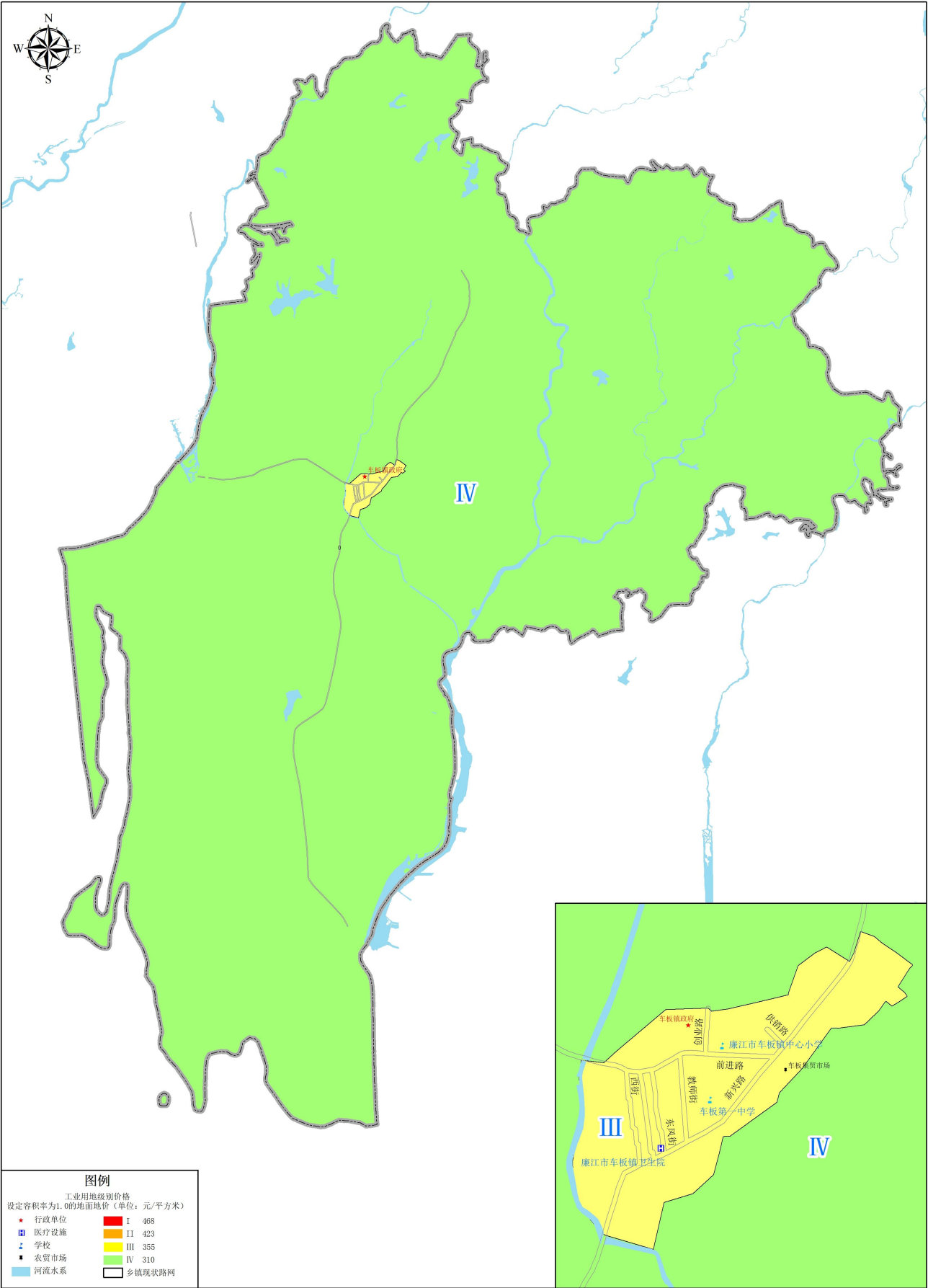


2000国家大地坐标系

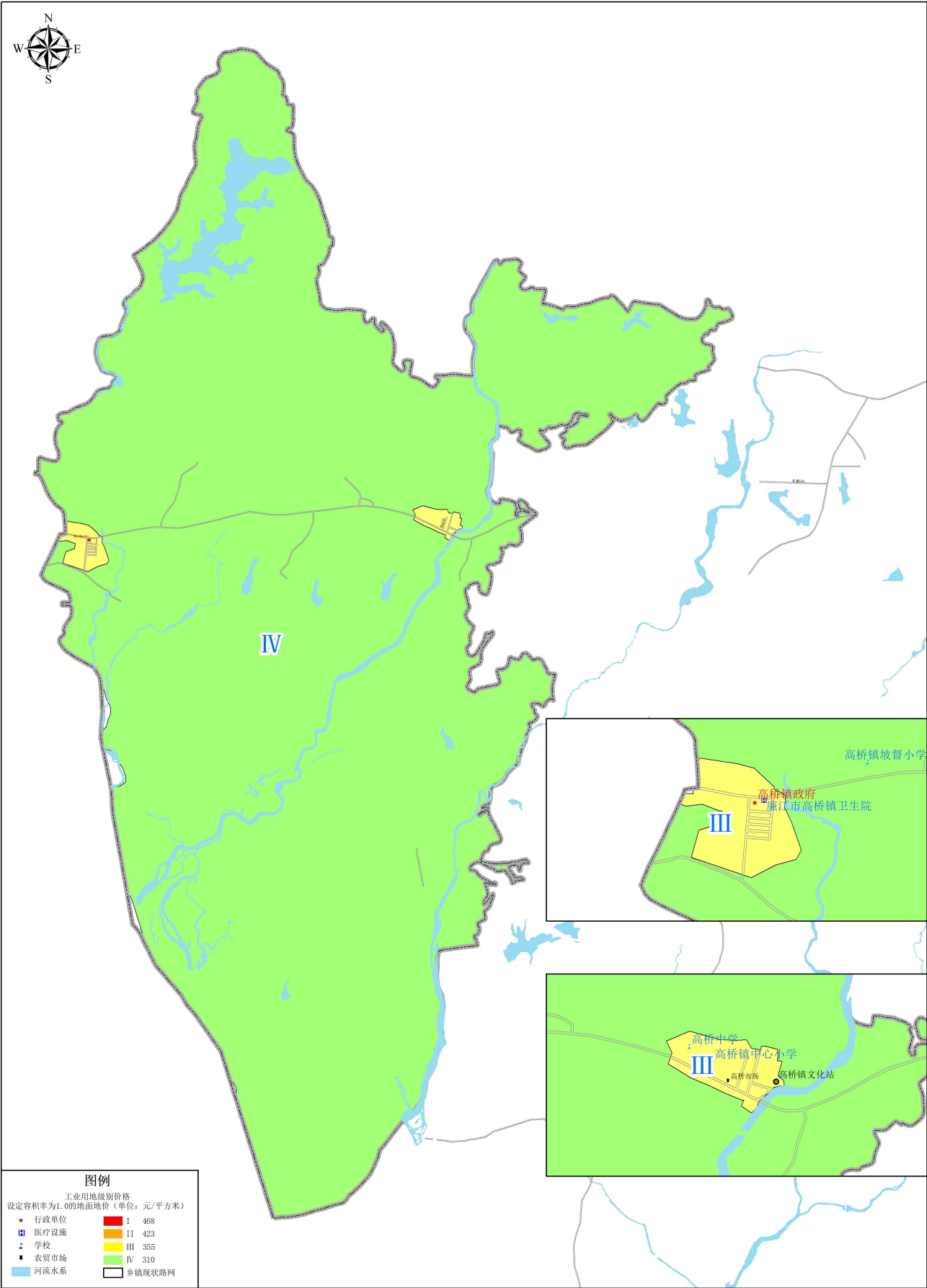
0 1.25 2.5 5千米

制图单位：廉江市自然资源局
制图时间：二〇二五年八月

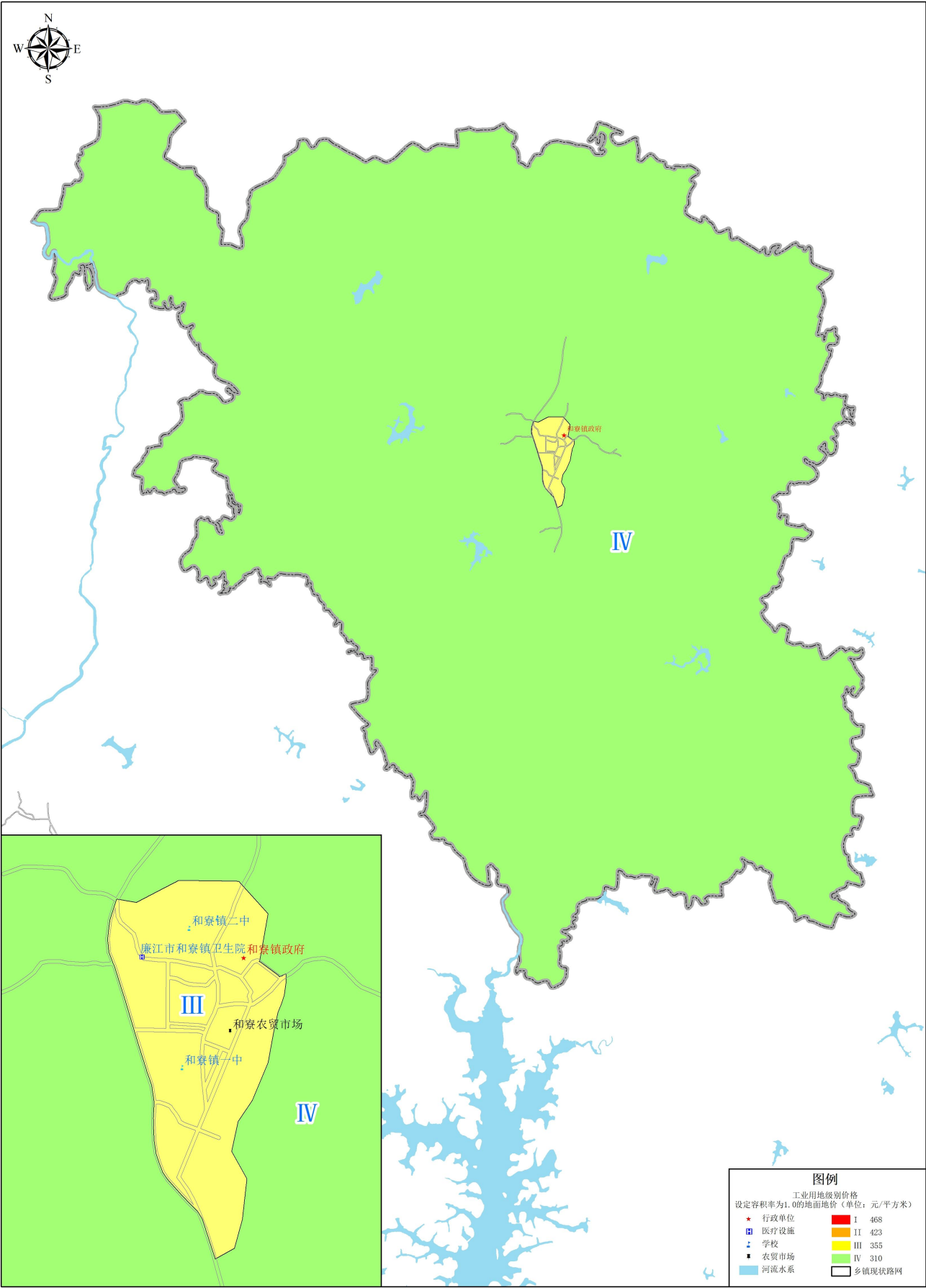
廉江市车板镇国有建设用地基准地价工业级别基准地价图



廉江市高桥镇国有建设用地基准地价工业级别基准地价图



廉江市和寮镇国有建设用地基准地价工业级别基准地价图

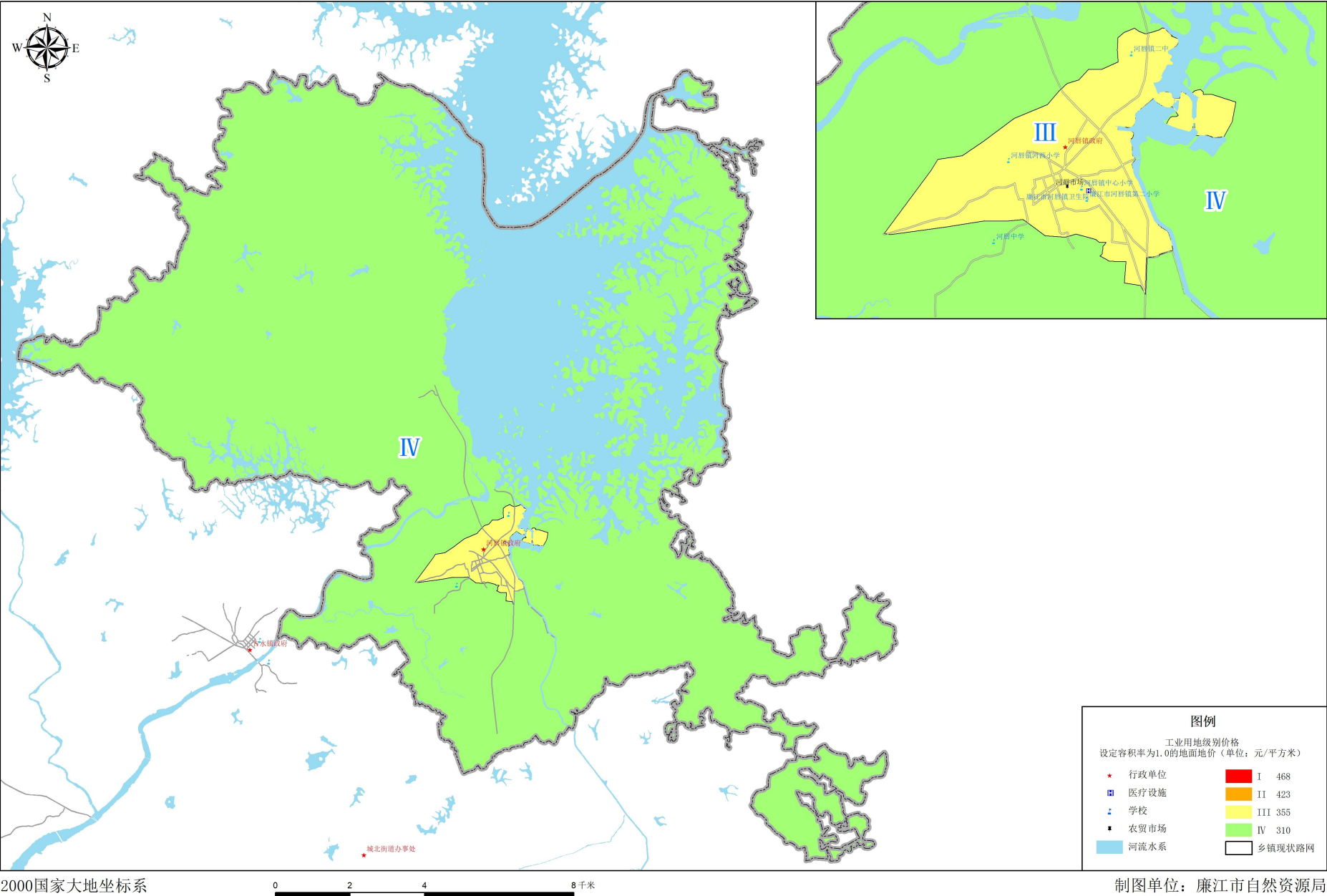


2000国家大地坐标系

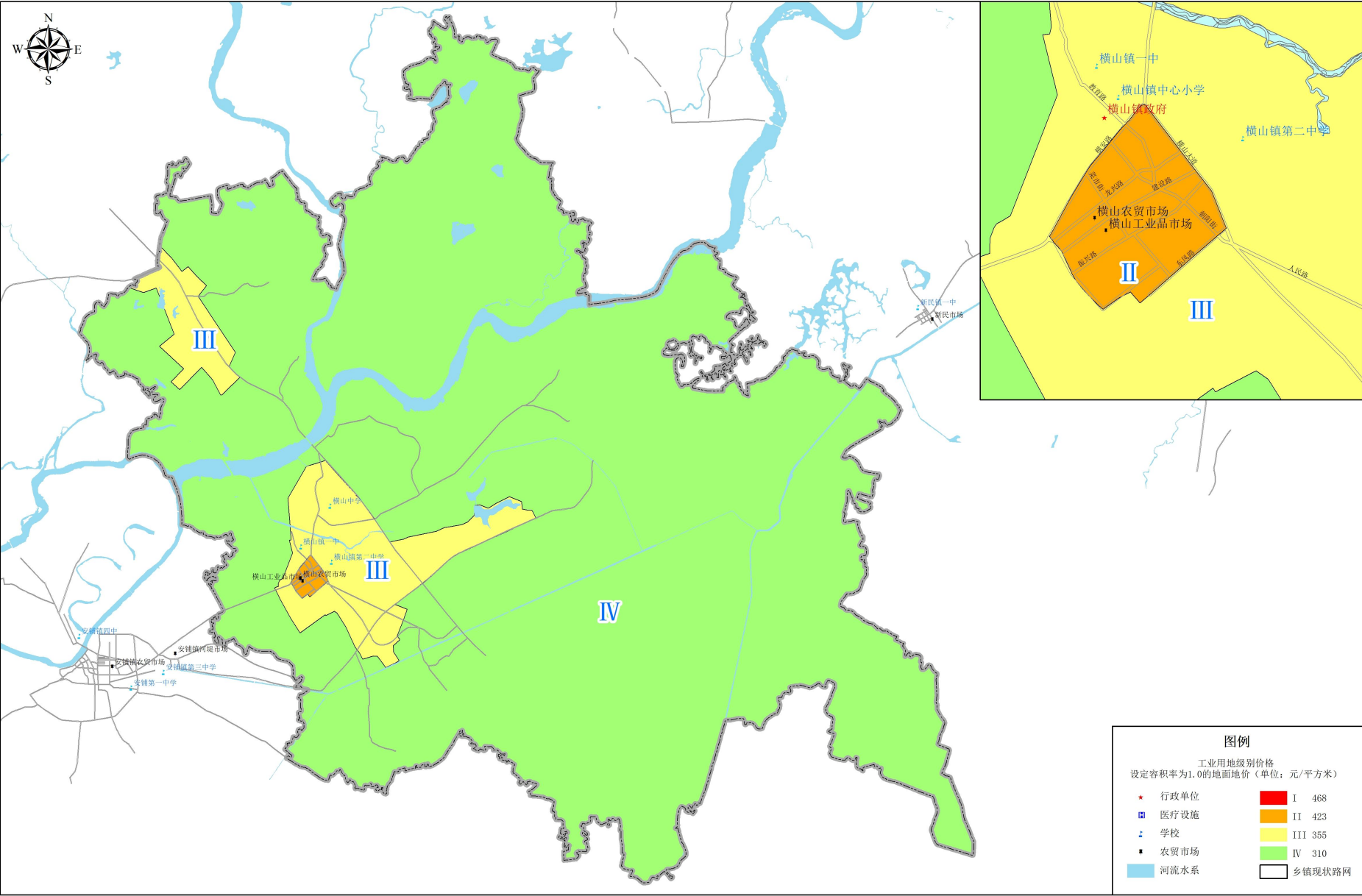
0 1.25 2.5 5千米

制图单位：廉江市自然资源局
制图时间：二〇二五年八月

廉江市河唇镇国有建设用地基准地价工业级别基准地价图



廉江市横山镇国有建设用地基准地价工业级别基准地价图

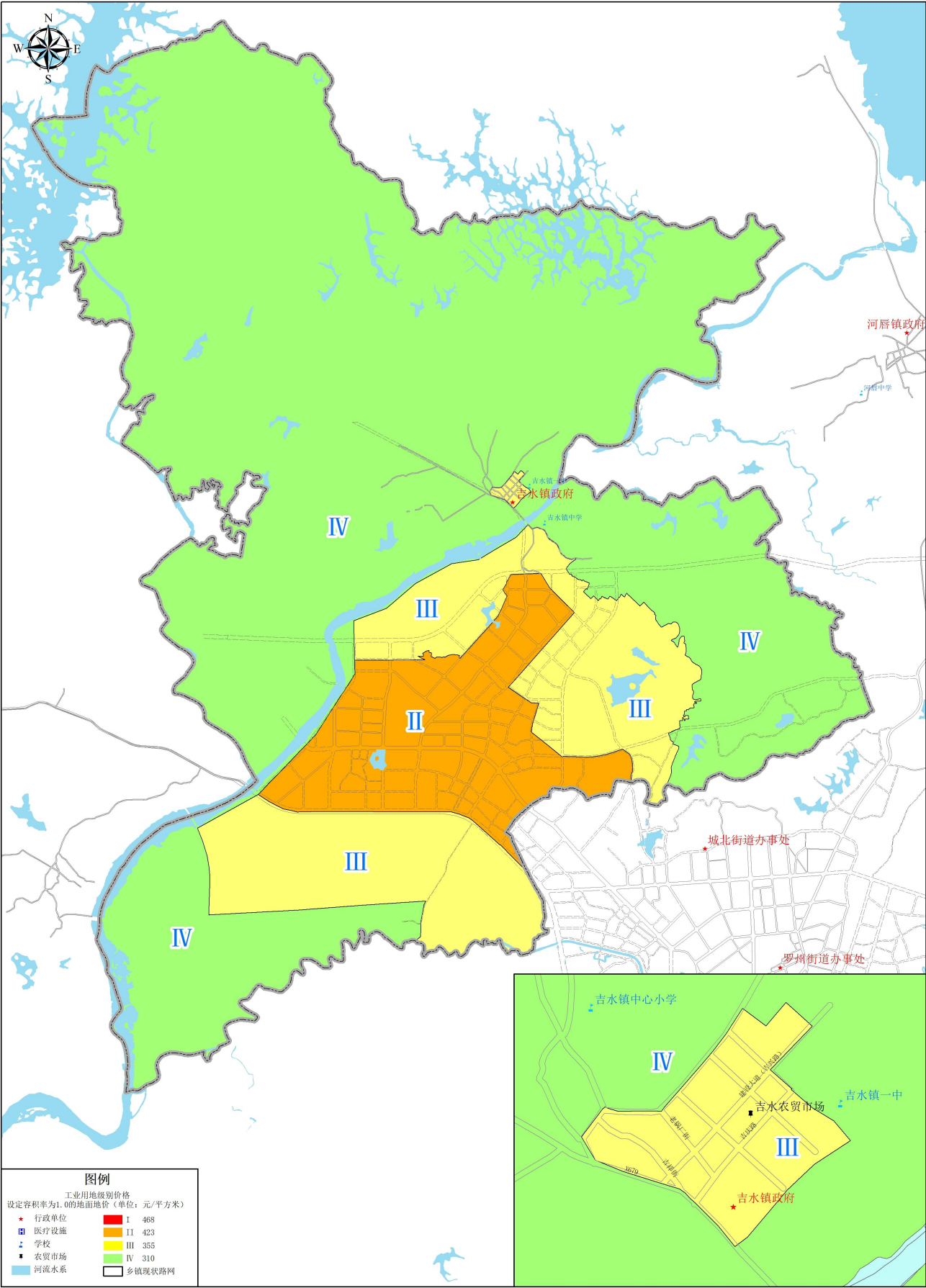


2000国家大地坐标系

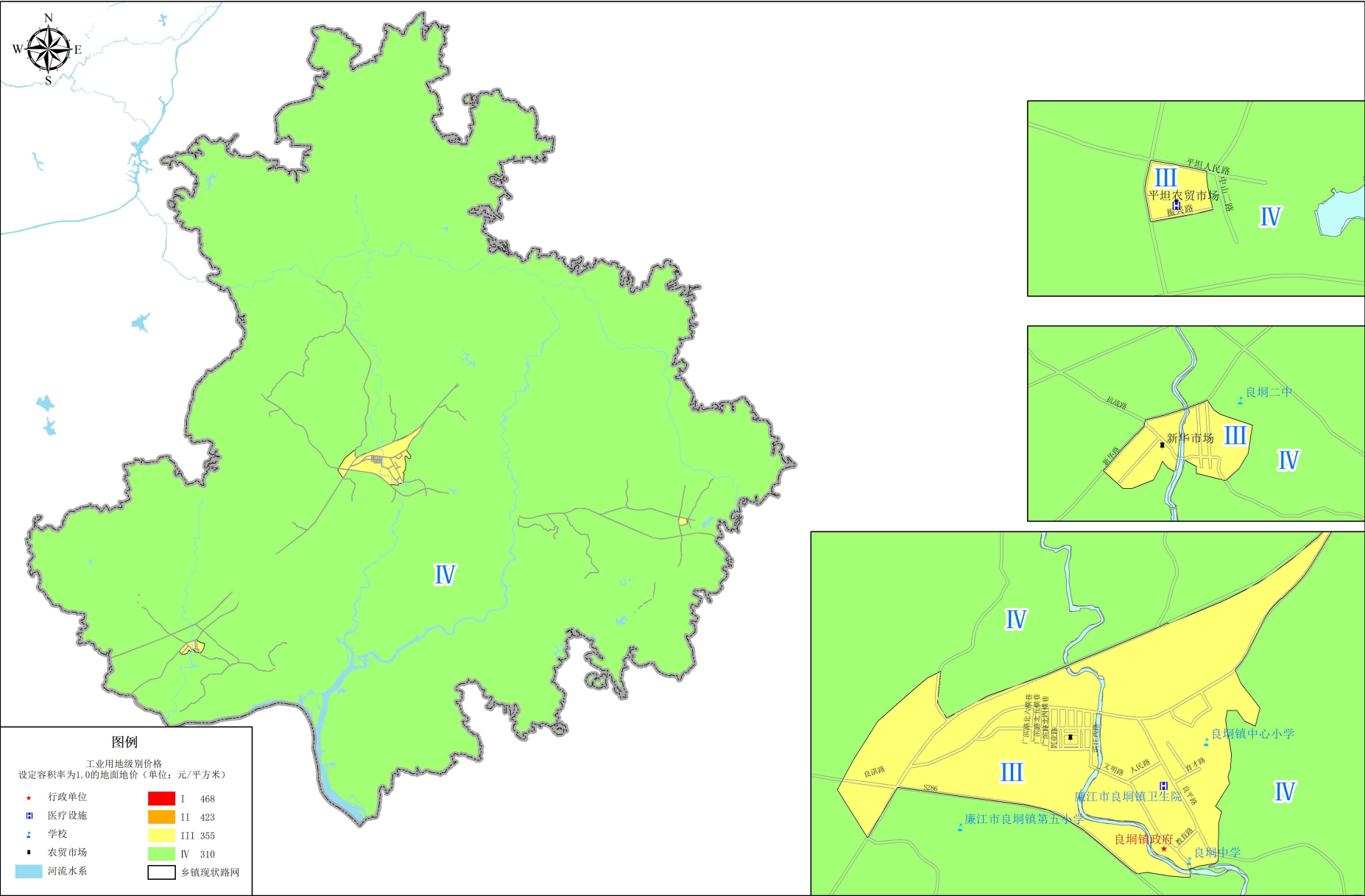
0 2.5 5 10 千米

制图单位：廉江市自然资源局
制图时间：二〇二五年八月

廉江市吉水镇国有建设用地基准地价工业级别基准地价图



廉江市良垌镇国有建设用地基准地价工业级别基准地价图

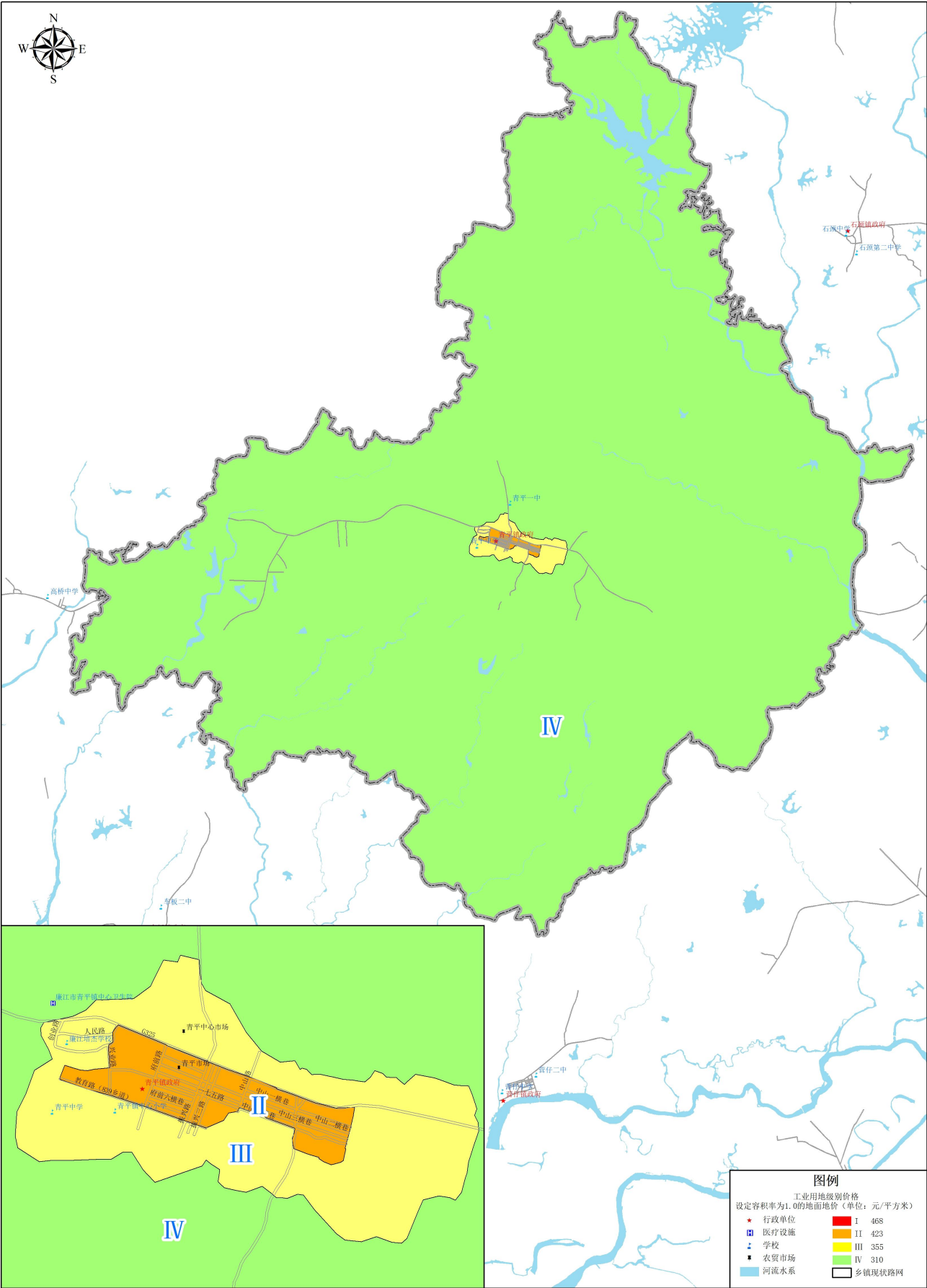


2000国家大地坐标系

0 3 6 12 千米

制图单位：廉江市自然资源局
制图时间：二〇二五年八月

廉江市青平镇国有建设用地基准地价工业级别基准地价图

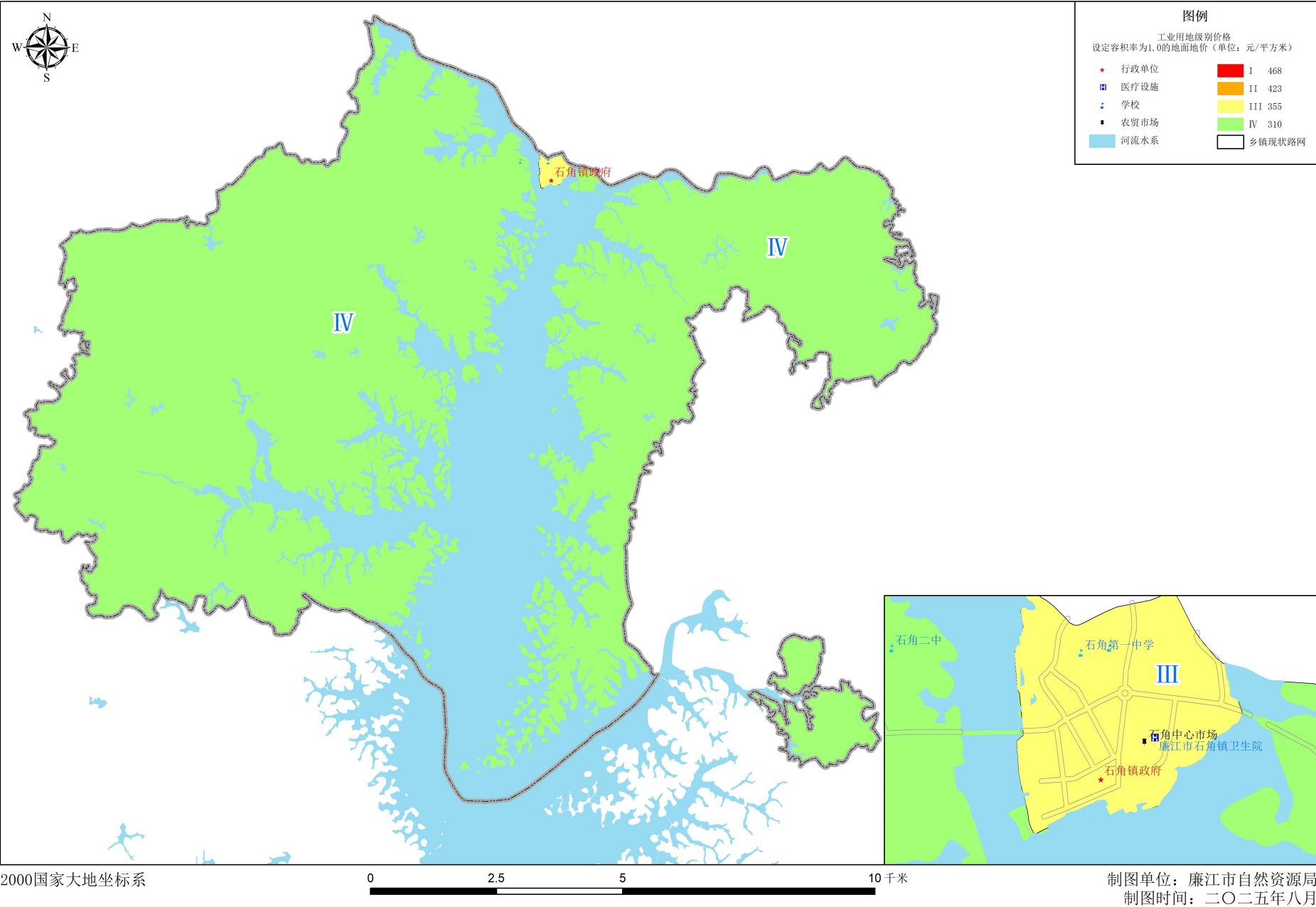


2000国家大地坐标系

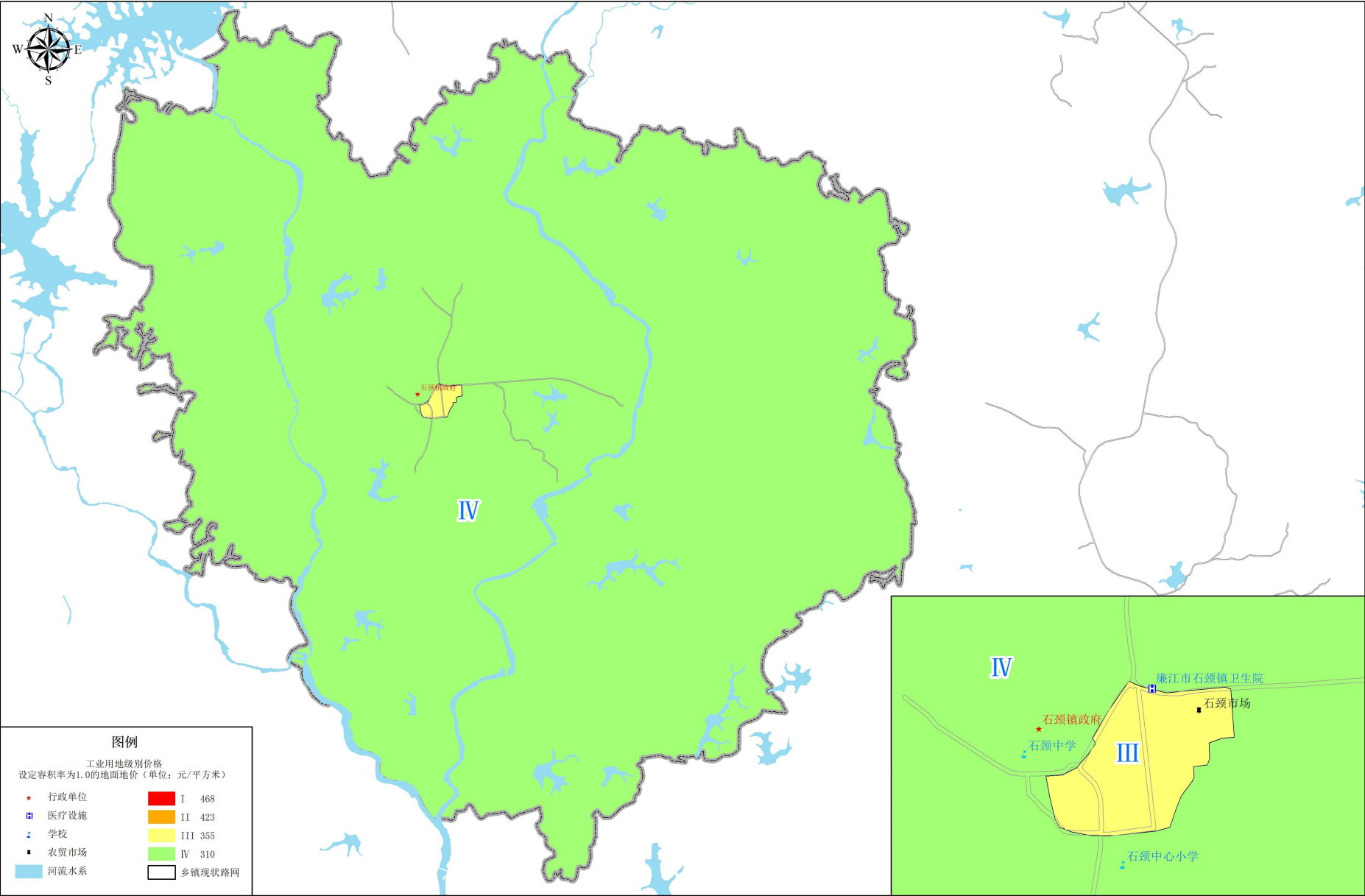
0 2.5 5 10 千米

制图单位: 廉江市自然资源局
制图时间: 二〇二五年八月

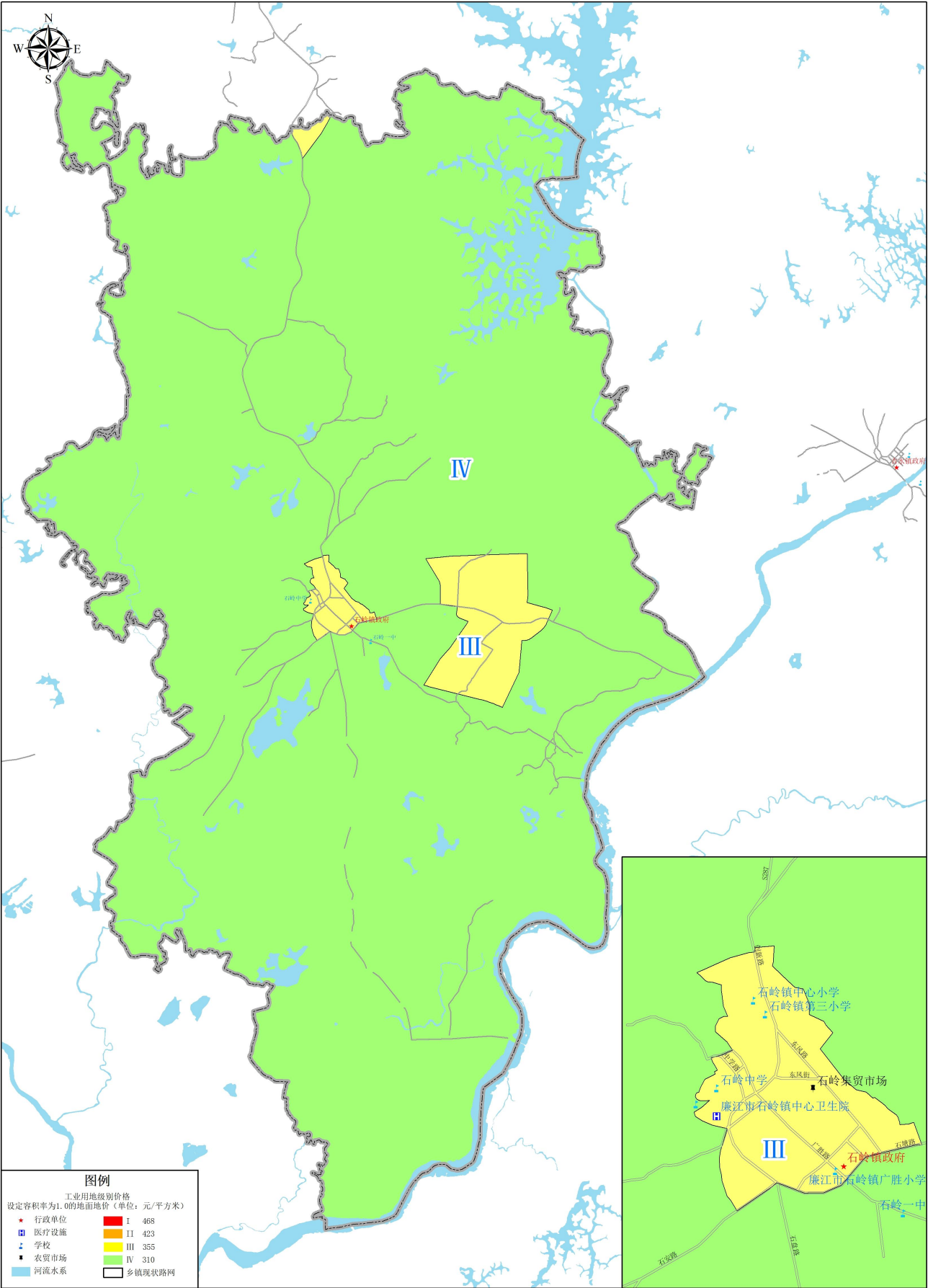
廉江市石角镇国有建设用地基准地价工业级别基准地价图



廉江市石颈镇国有建设用地基准地价工业级别基准地价图



廉江市石岭镇国有建设用地基准地价工业级别基准地价图

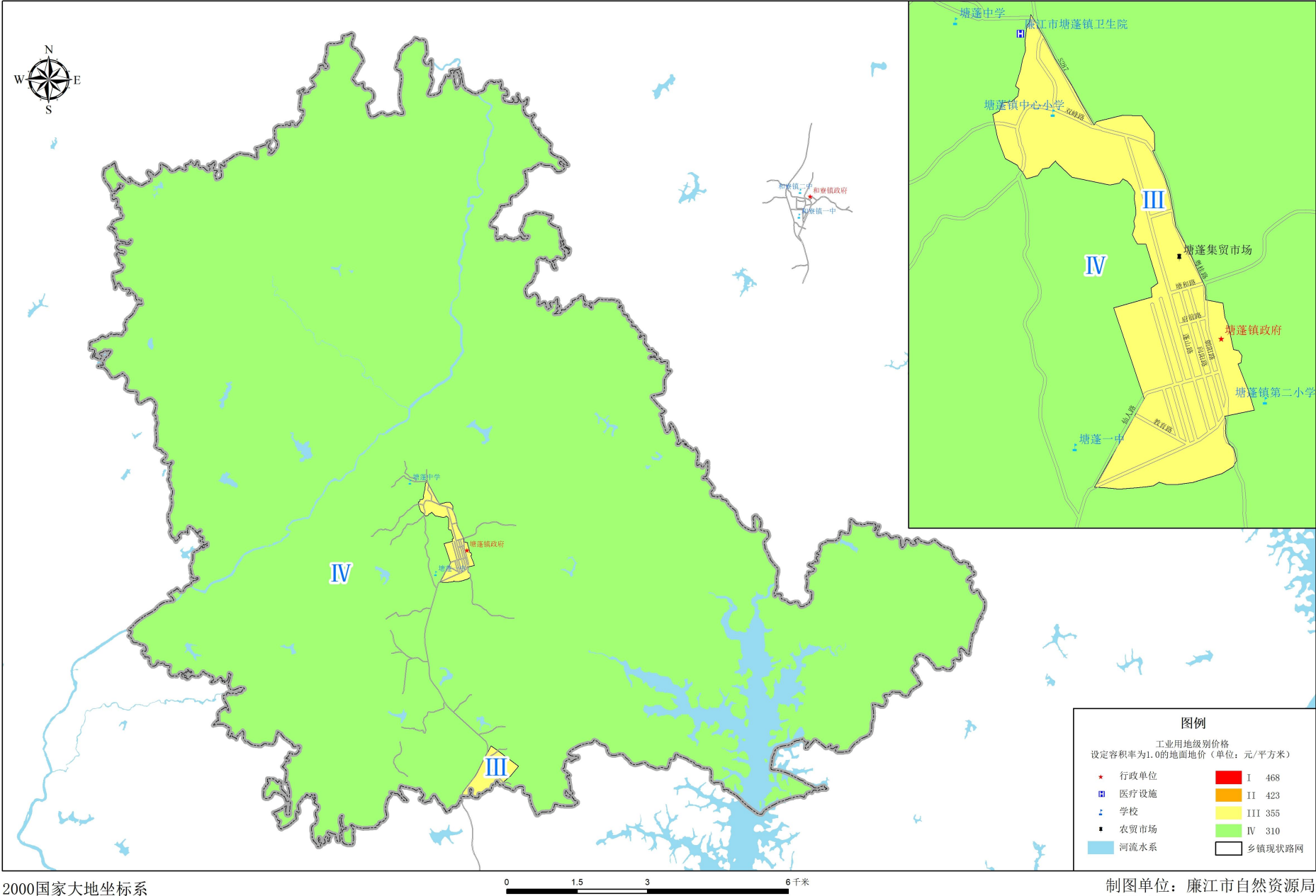


2000国家大地坐标系

0 1.5 3 6千米

制图单位：廉江市自然资源局
制图时间：二〇二五年八月

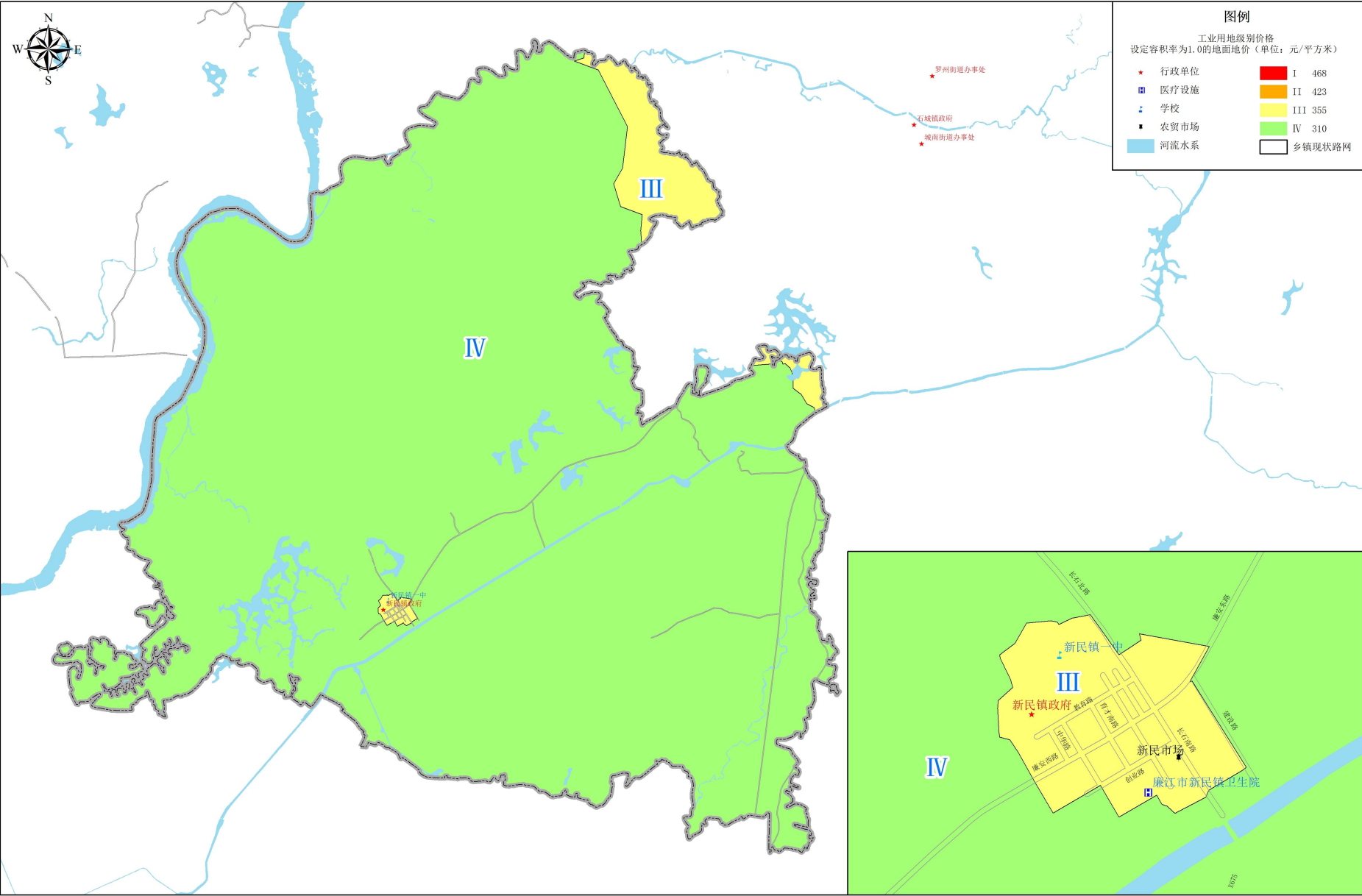
廉江市塘蓬镇国有建设用地基准地价工业级别基准地价图



2000国家大地坐标系

制图单位：廉江市自然资源局
制图时间：二〇二五年八月

廉江市新民镇国有建设用地基准地价工业级别基准地价图

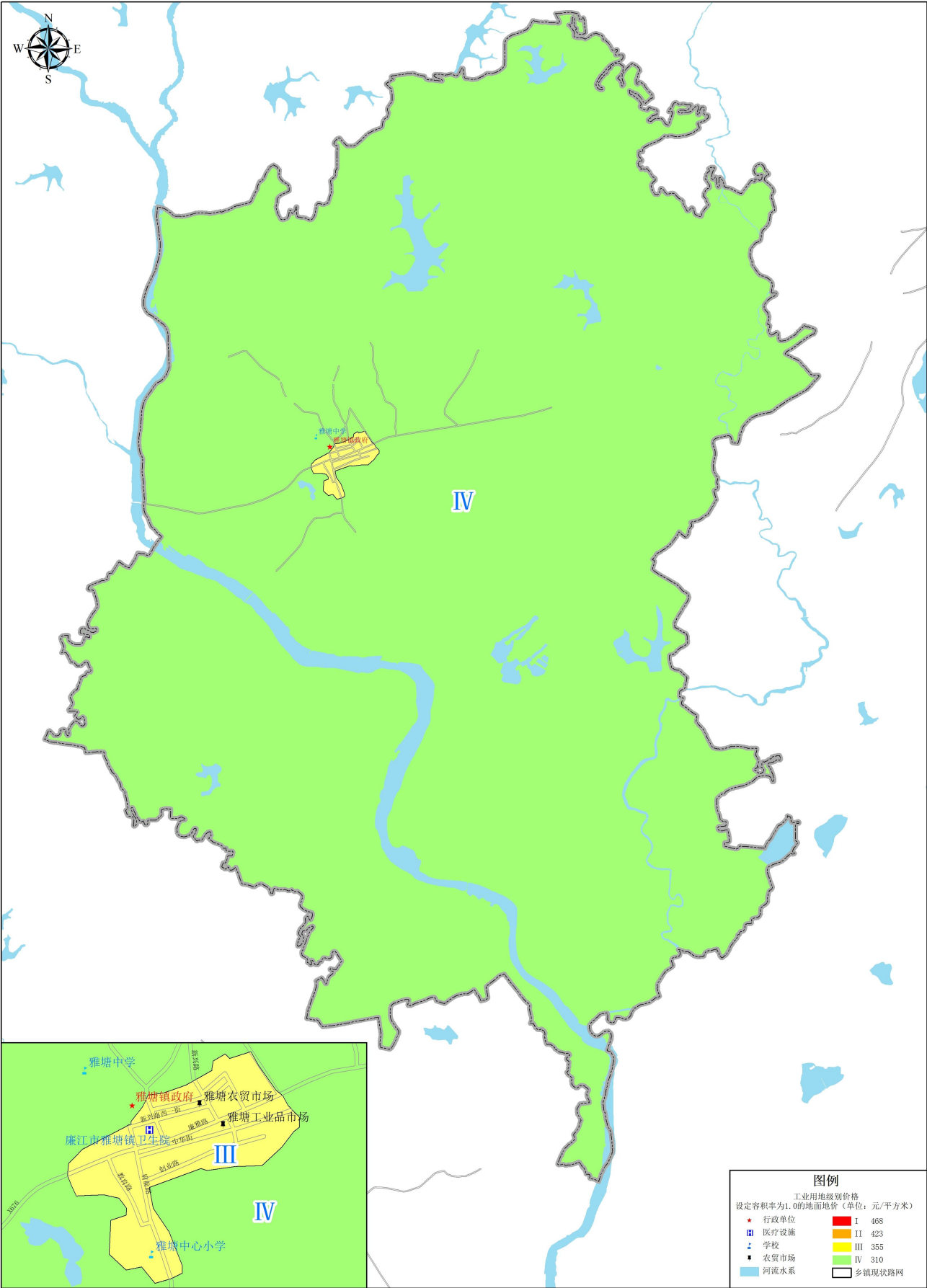


2000国家大地坐标系

0 0.25 0.5 1千米

制图单位：廉江市自然资源局
制图时间：二〇二五年八月

廉江市雅塘镇国有建设用地基准地价工业级别基准地价图

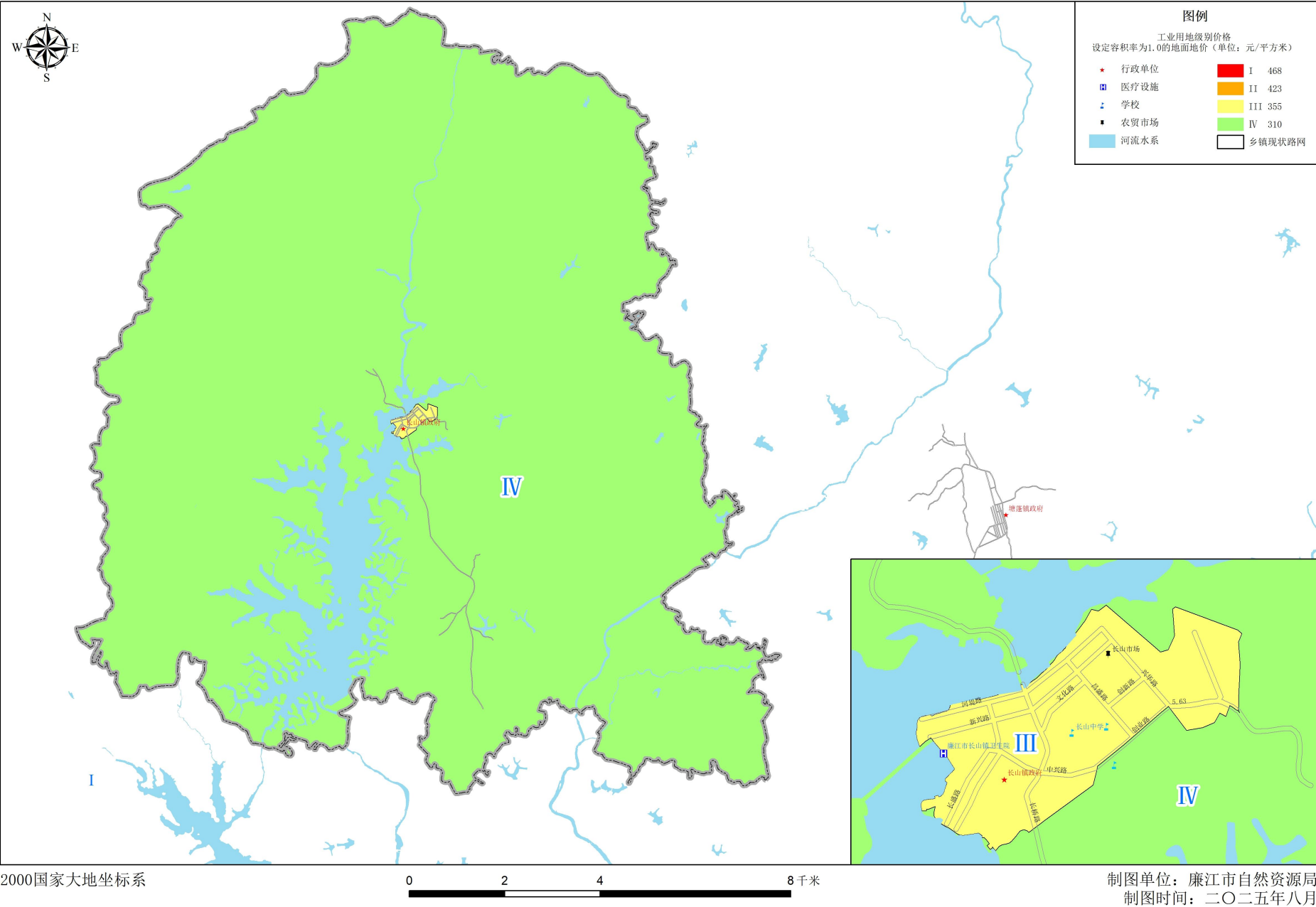


2000国家大地坐标系

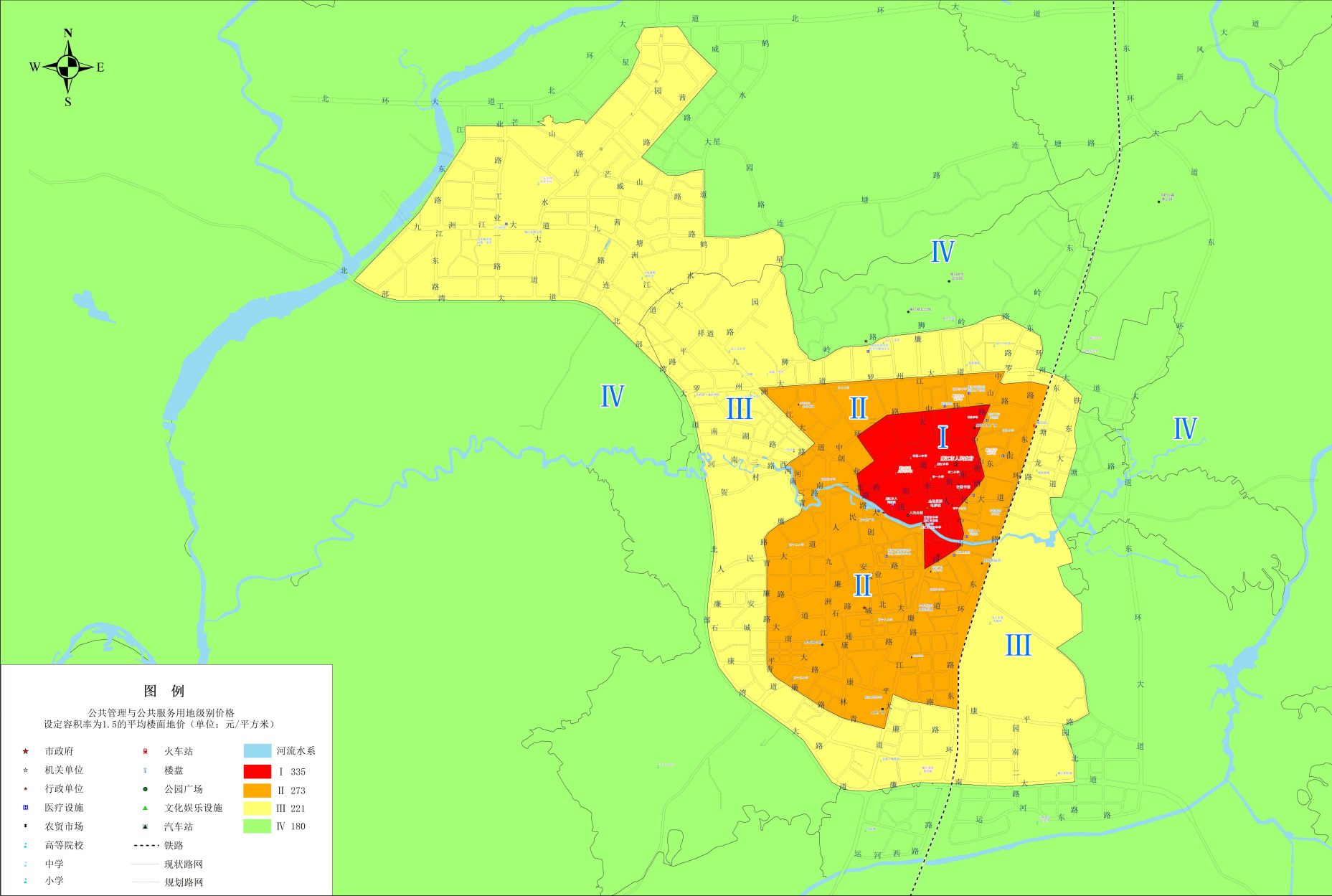
0 1.25 2.5 5千米

制图单位：廉江市自然资源局
制图时间：二〇二五年八月

廉江市长山镇国有建设用地基准地价工业级别基准地价图



廉江市城区国有建设用地基准地价公共管理与公共服务用地级别图

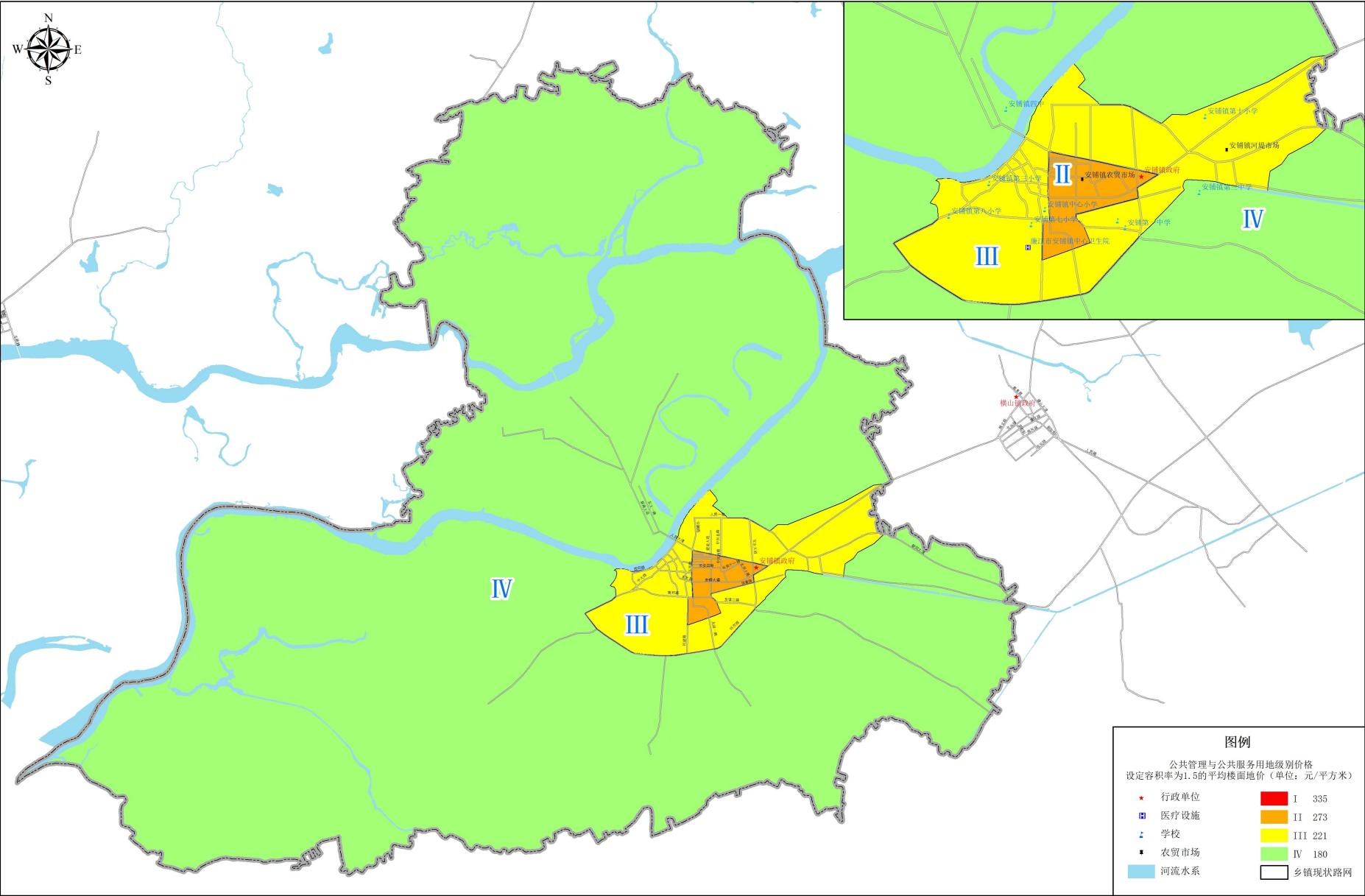


2000国家大地坐标系

0 0.5 1 2 3 4 千米

制图单位：廉江市自然资源局
制图时间：二〇二五年八月

廉江市安铺镇国有建设用地基准地价公共管理与公共服务级别基准地价图

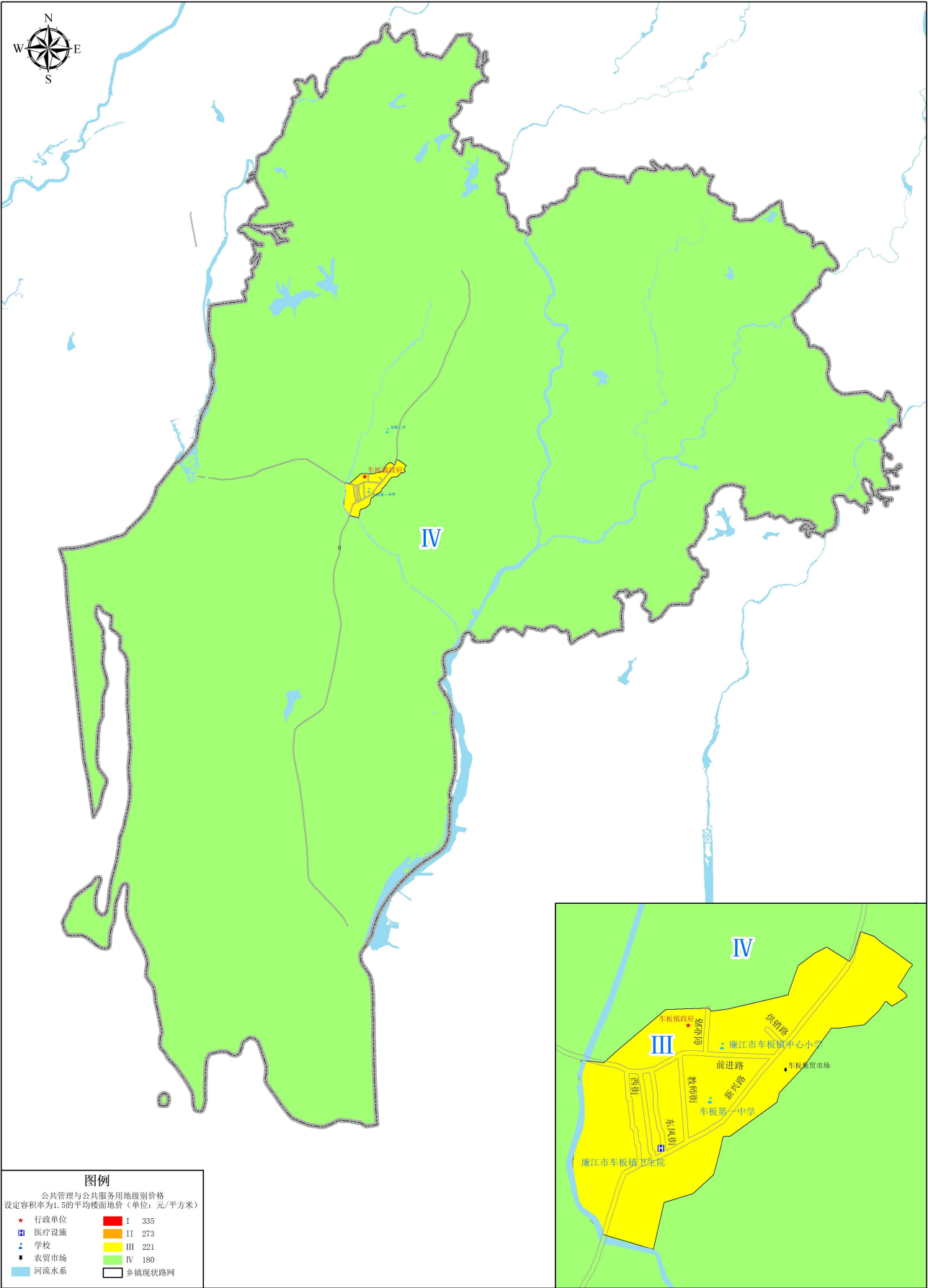


2000国家大地坐标系

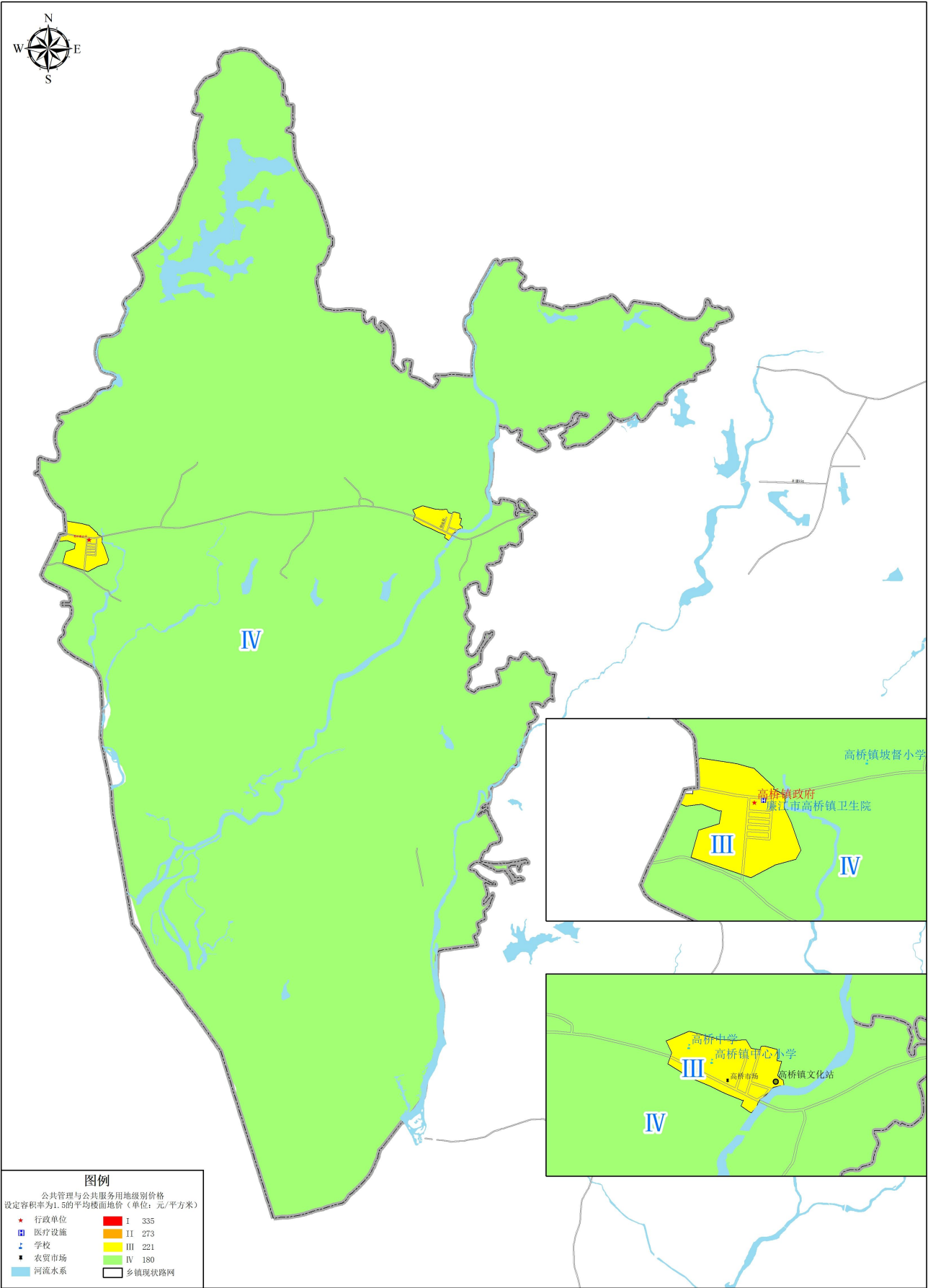
0 1.25 2.5 5千米

制图单位：廉江市自然资源局
制图时间：二〇二五年八月

廉江市车板镇国有建设用地基准地价公共管理与公共服务级别基准地价图



廉江市高桥镇国有建设用地基准地价公共管理与公共服务级别基准地价图

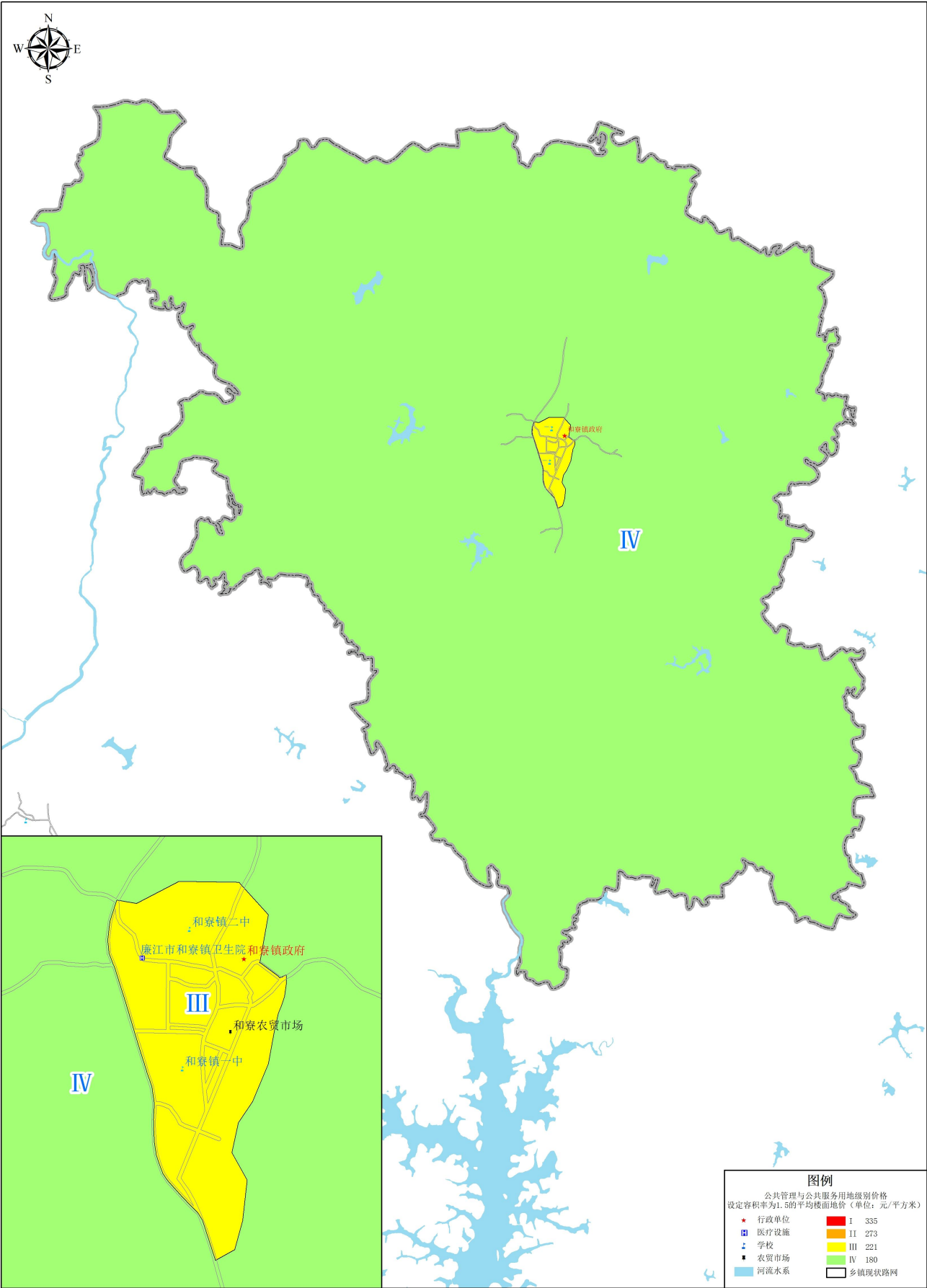


2000国家大地坐标系

0 1.5 3 6千米

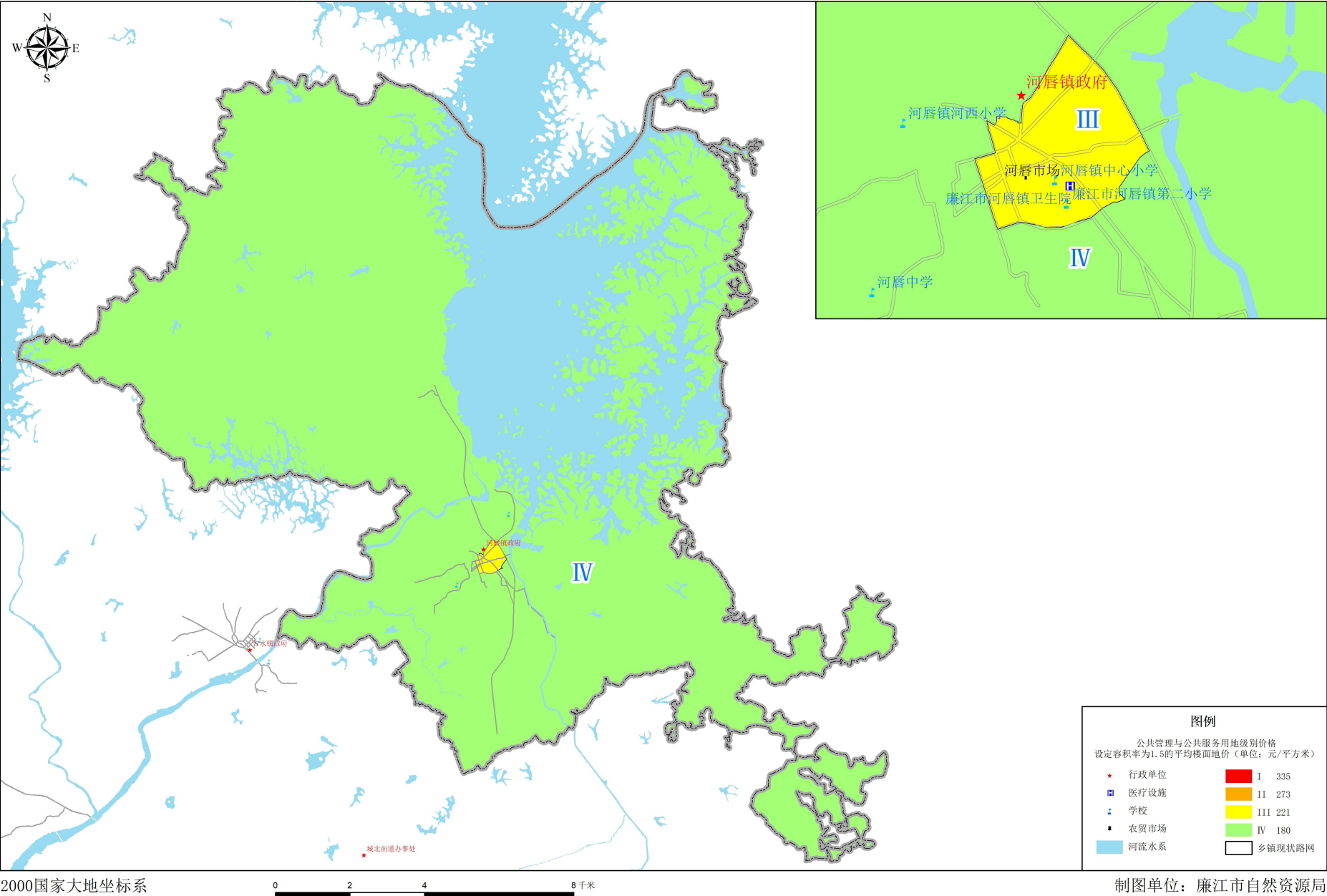
制图单位：廉江市自然资源局
制图时间：二〇二五年八月

廉江市和寮镇国有建设用地基准地价公共管理与公共服务级别基准地价图



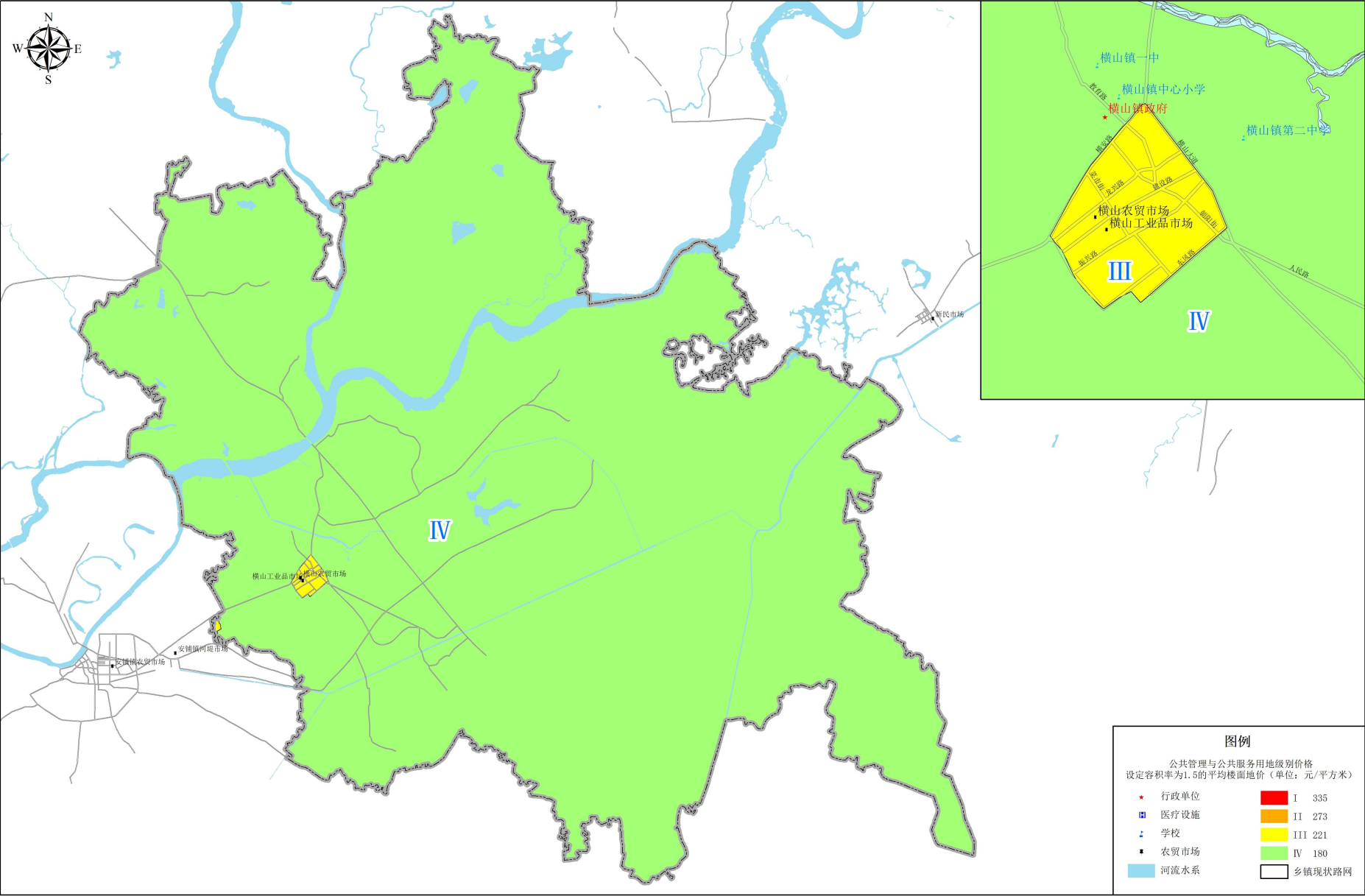
制图单位：廉江市自然资源局
制图时间：二〇二五年八月

廉江市河唇镇国有建设用地基准地价公共管理与公共服务级别基准地价图



制图单位：廉江市自然资源局
制图时间：二〇二五年八月

廉江市横山镇国有建设用地基准地价公共管理与公共服务级别基准地价图

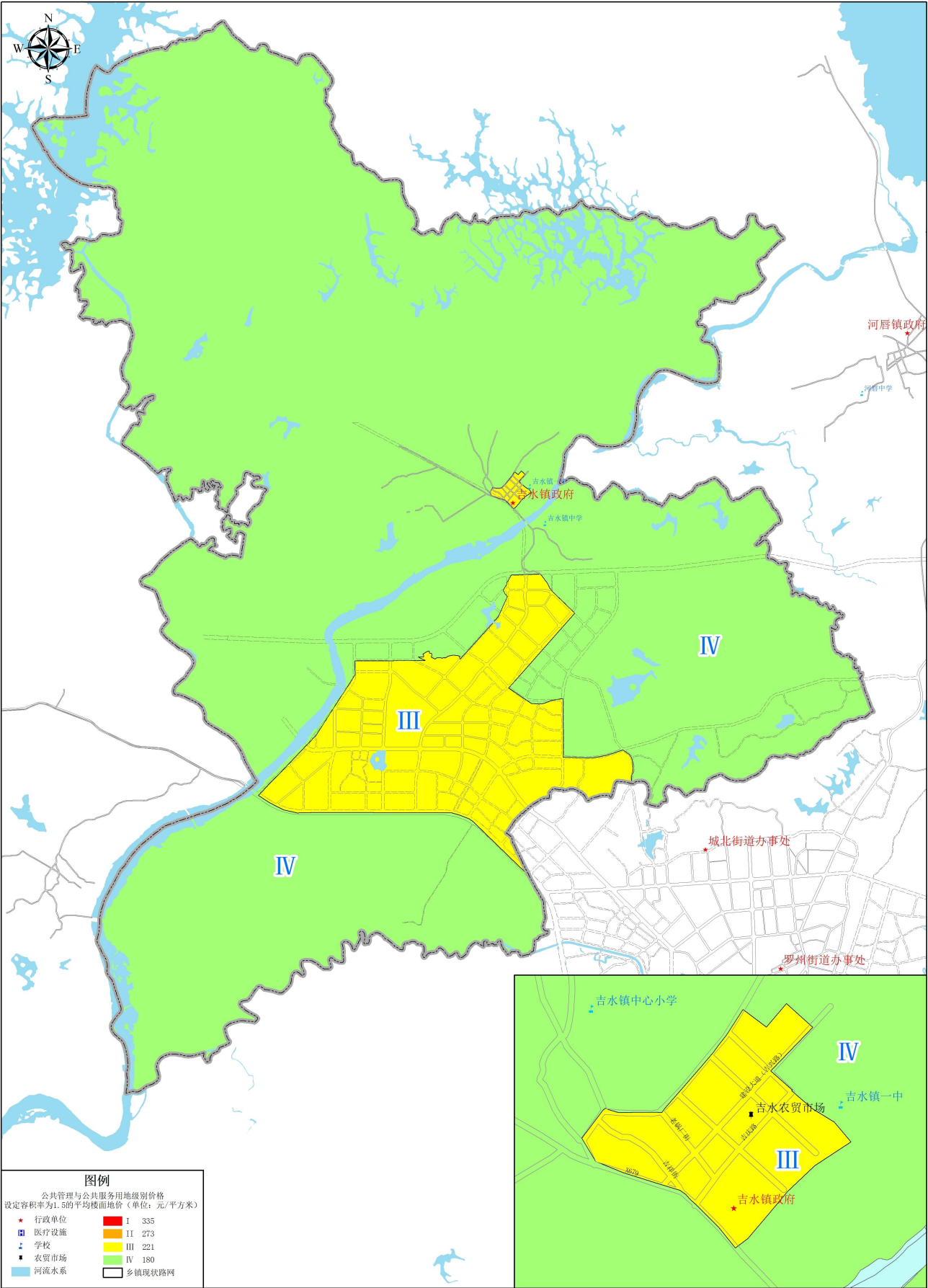


2000国家大地坐标系

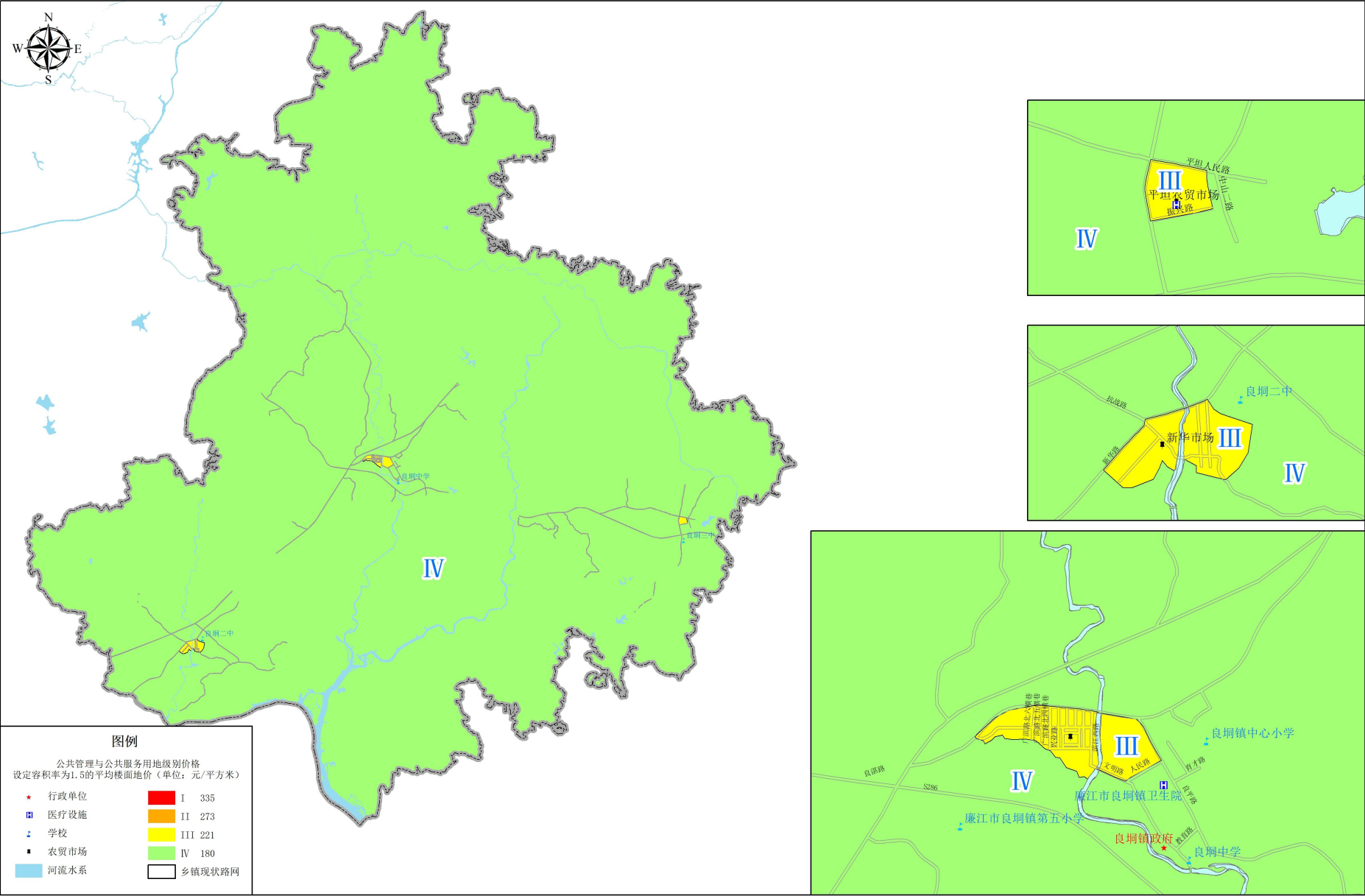
0 2.5 5 10千米

制图单位：廉江市自然资源局
制图时间：二〇二五年八月

廉江市吉水镇国有建设用地基准地价公共管理与公共服务级别基准地价图



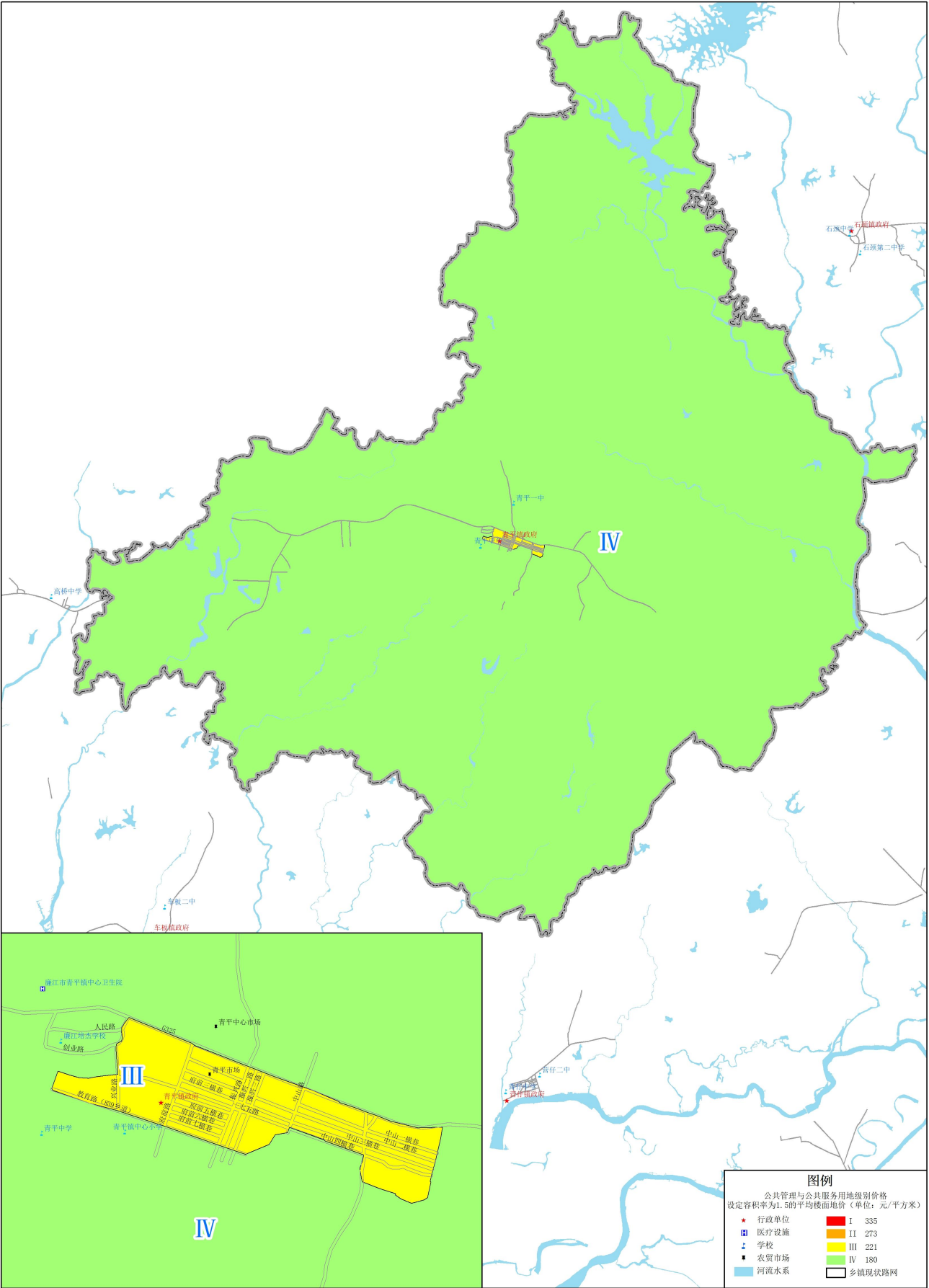
廉江市良垌镇国有建设用地基准地价公共管理与公共服务级别基准地价图



2000国家大地坐标系

制图单位：廉江市自然资源局
制图时间：二〇二五年八月

廉江市青平镇国有建设用地基准地价公共管理与公共服务级别基准地价图

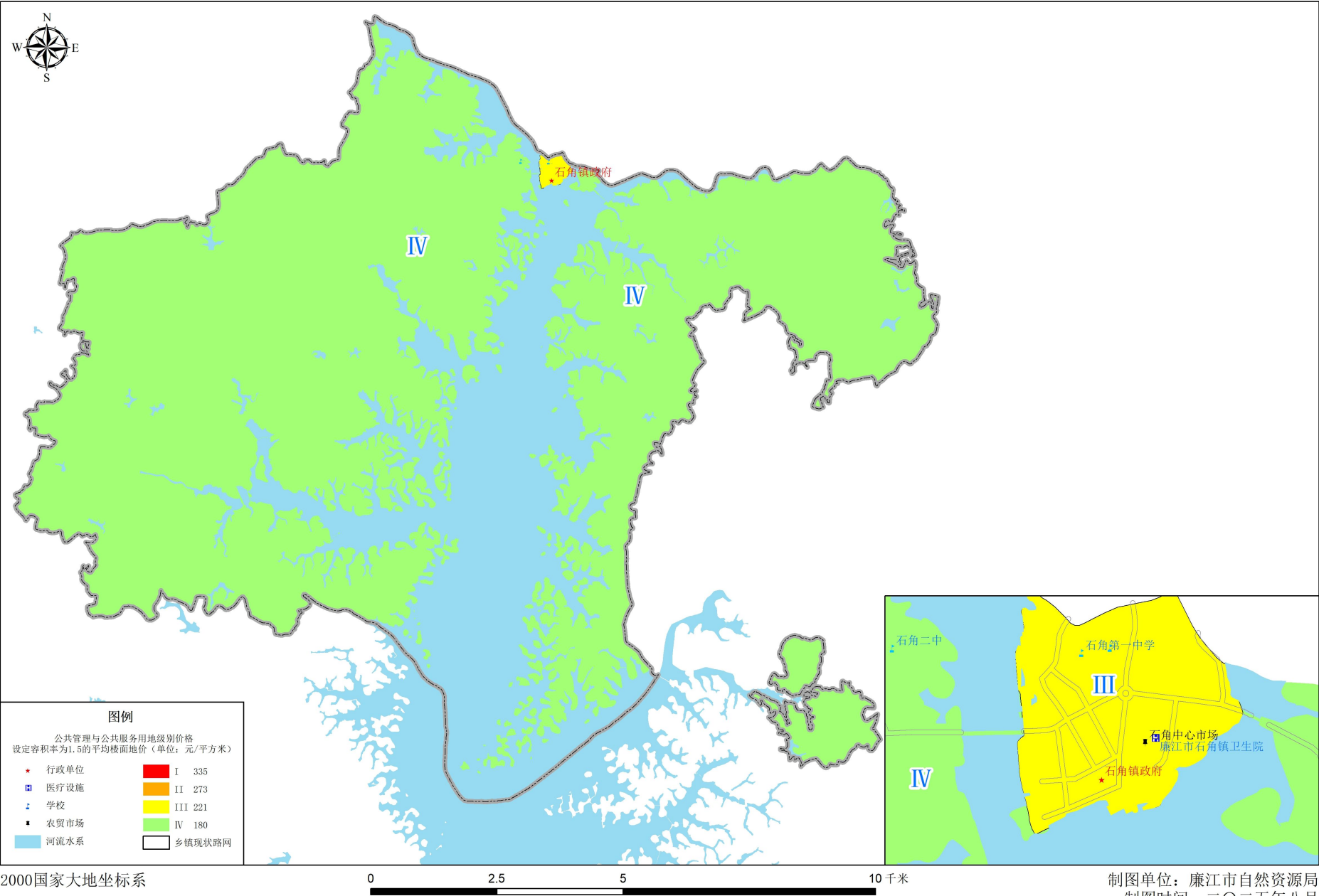


2000国家大地坐标系

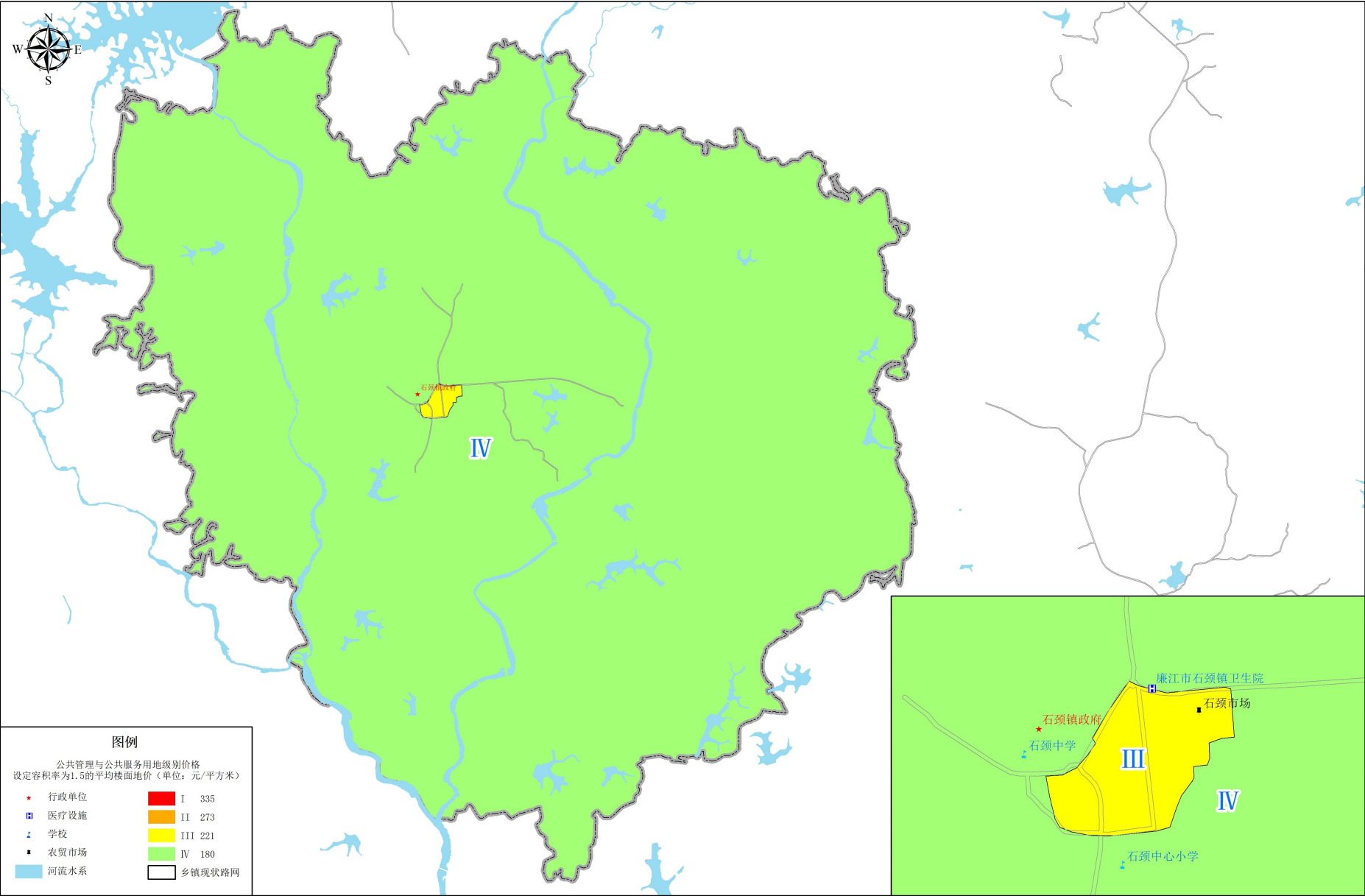
0 2.5 5 10 千米

制图单位：廉江市自然资源局
制图时间：二〇二五年八月

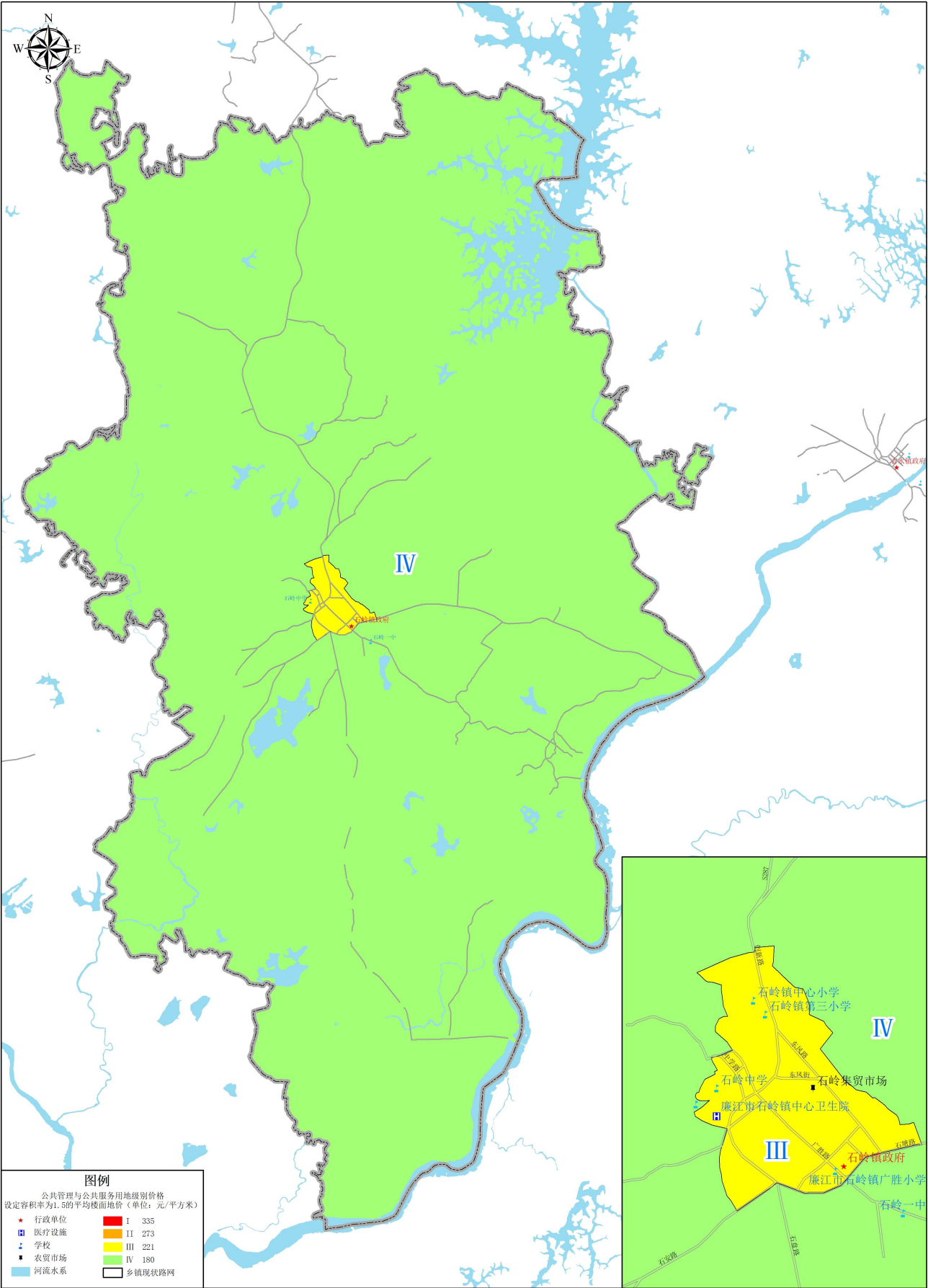
廉江市石角镇国有建设用地基准地价公共管理与公共服务级别基准地价图



廉江市石颈镇国有建设用地基准地价公共管理与公共服务级别基准地价图



廉江市石岭镇国有建设用地基准地价公共管理与公共服务级别基准地价图

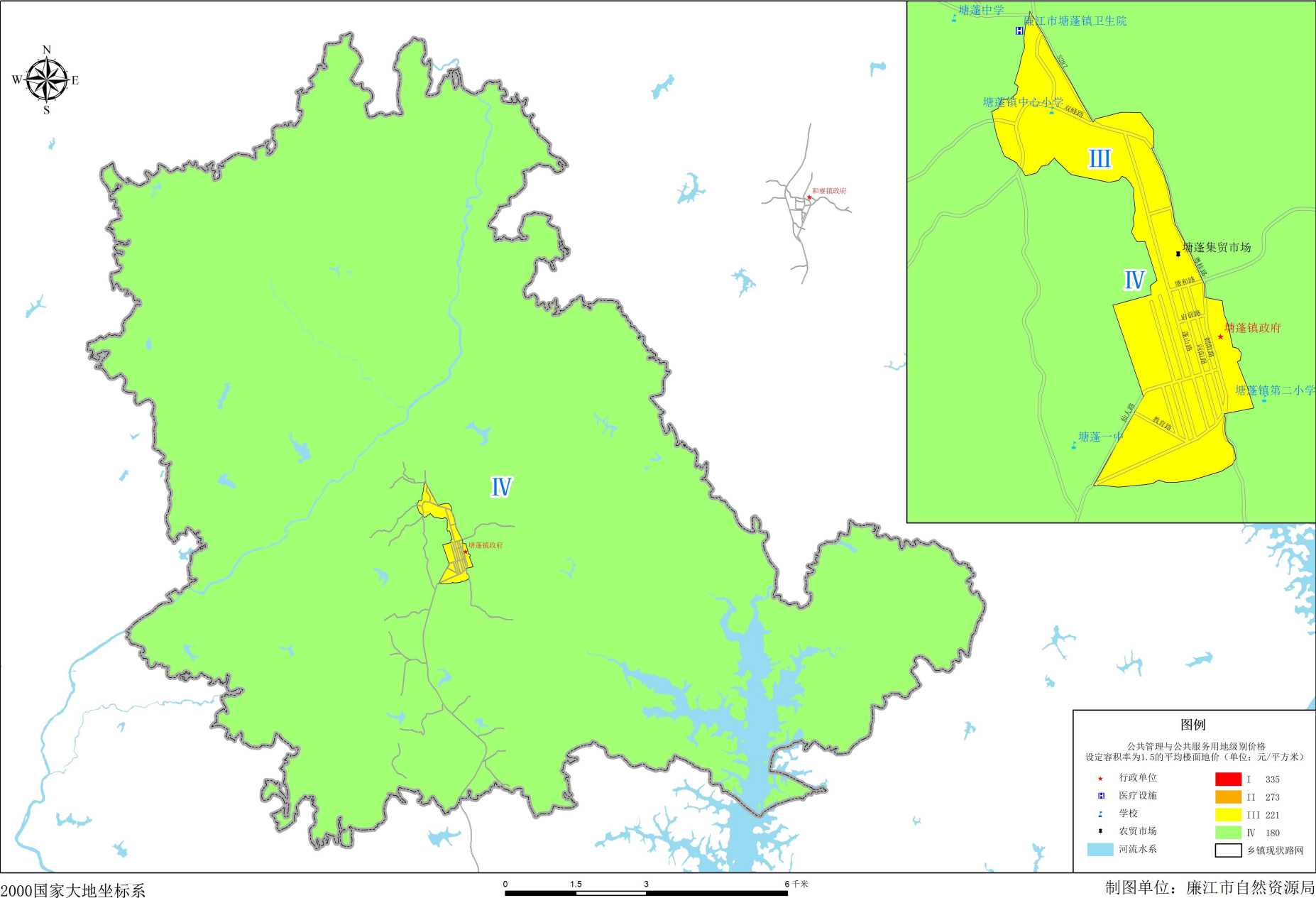


2000国家大地坐标系

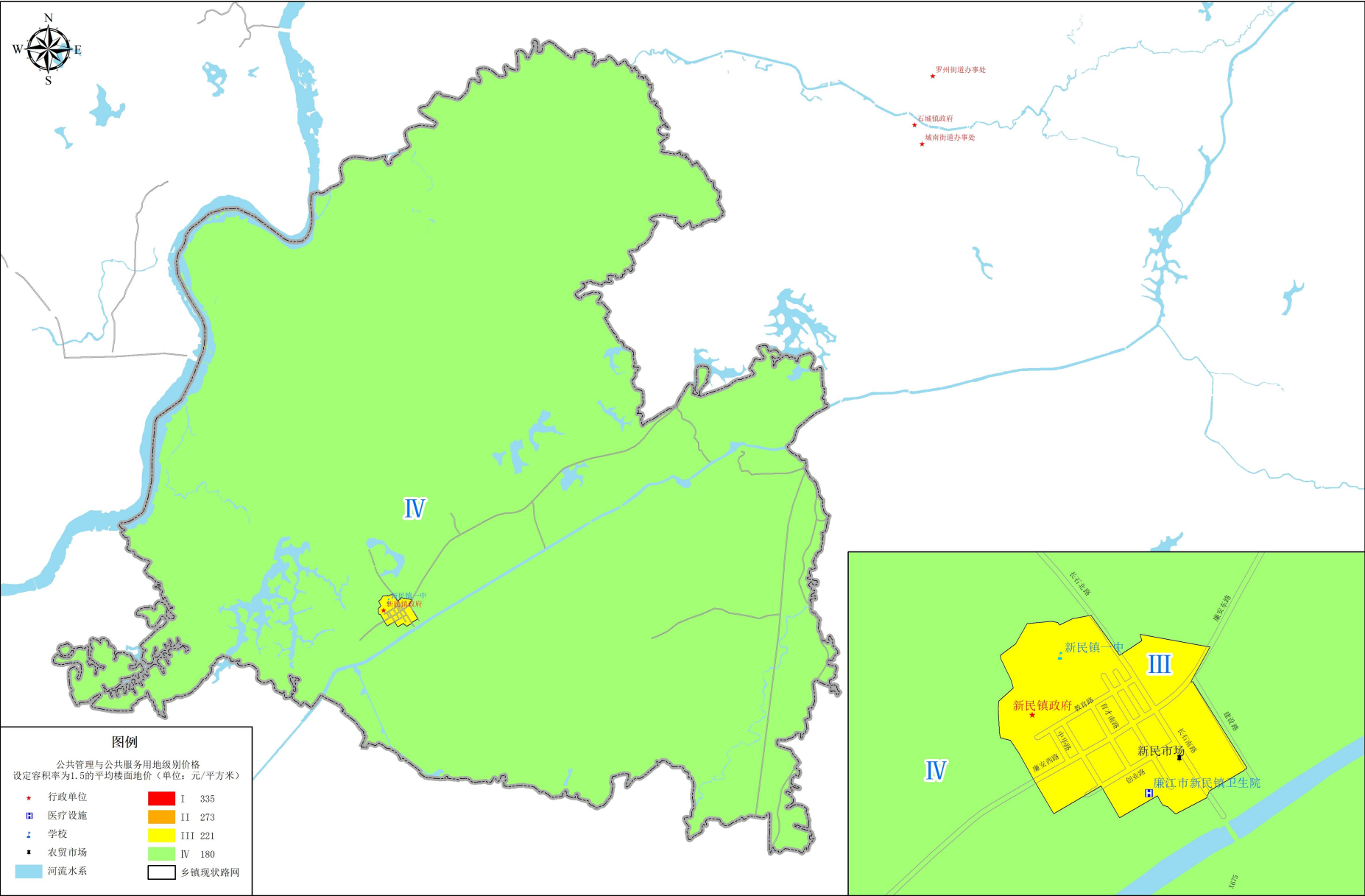
0 1.5 3 6千米

制图单位：廉江市自然资源局
制图时间：二〇二五年八月

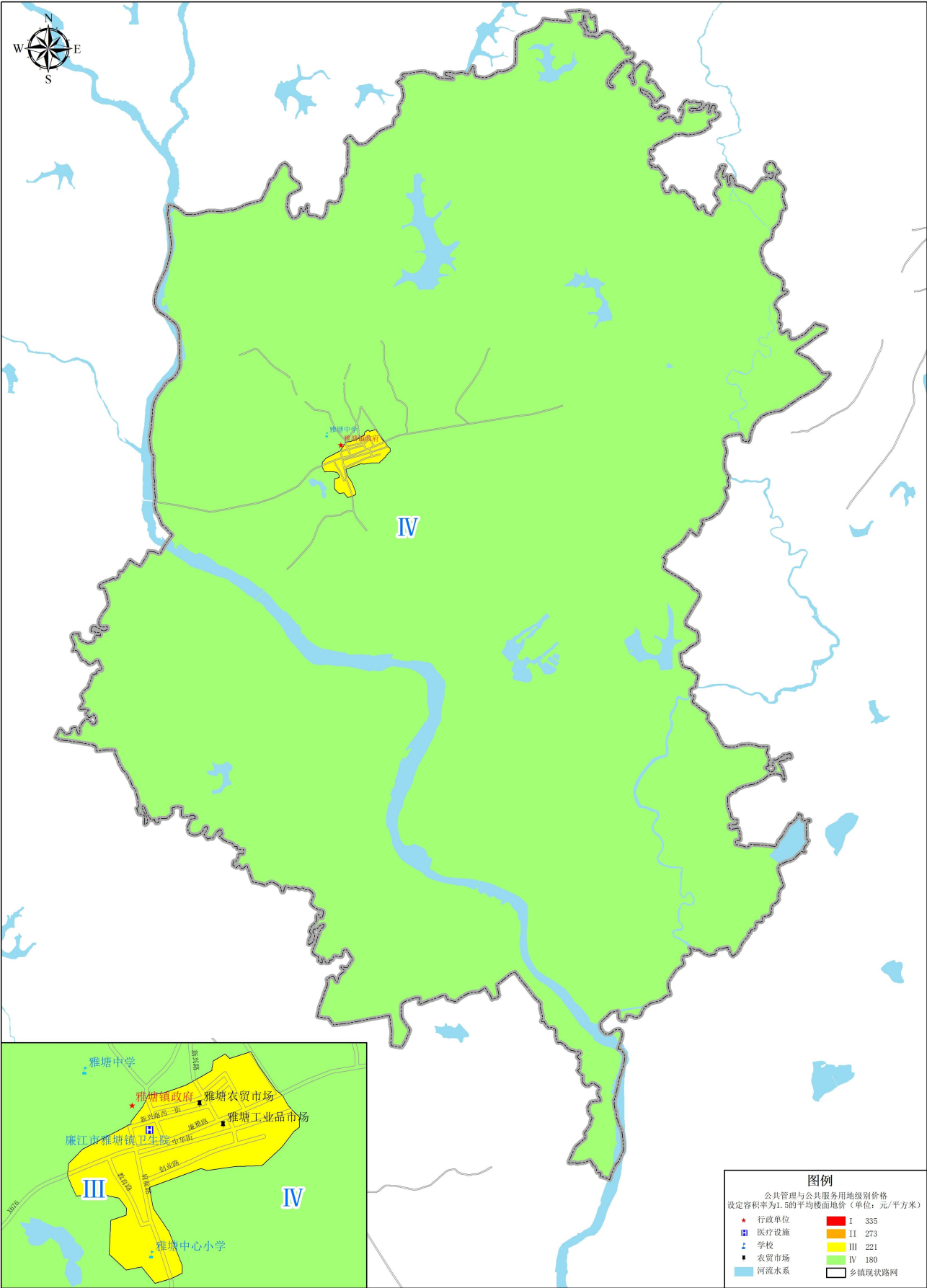
廉江市塘蓬镇国有建设用地基准地价公共管理与公共服务级别基准地价图



廉江市新民镇国有建设用地基准地价公共管理与公共服务级别基准地价图



廉江市雅塘镇国有建设用地基准地价公共管理与公共服务级别基准地价图

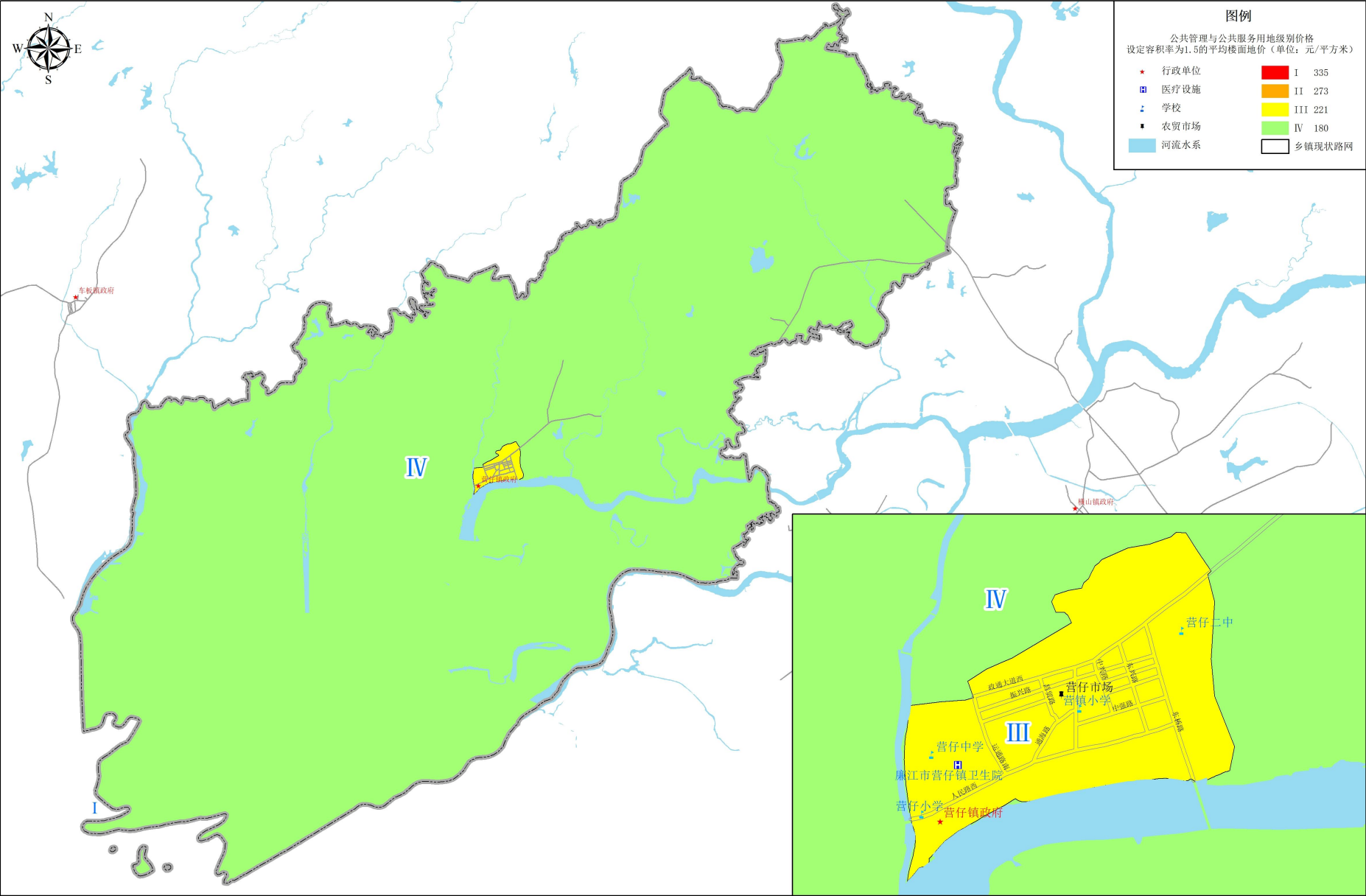


2000国家大地坐标系

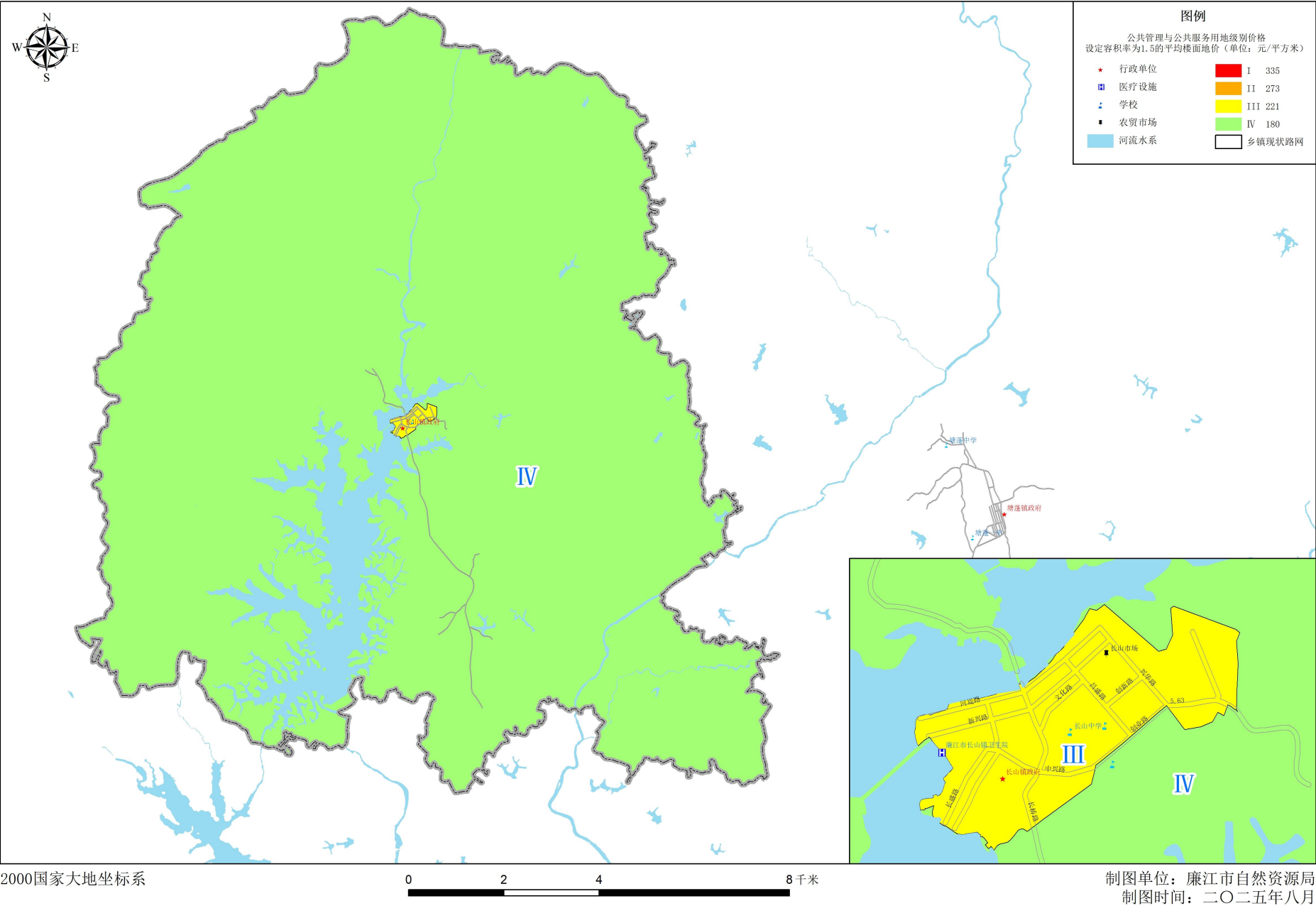
0 1.25 2.5 5千米

制图单位：廉江市自然资源局
制图时间：二〇二五年八月

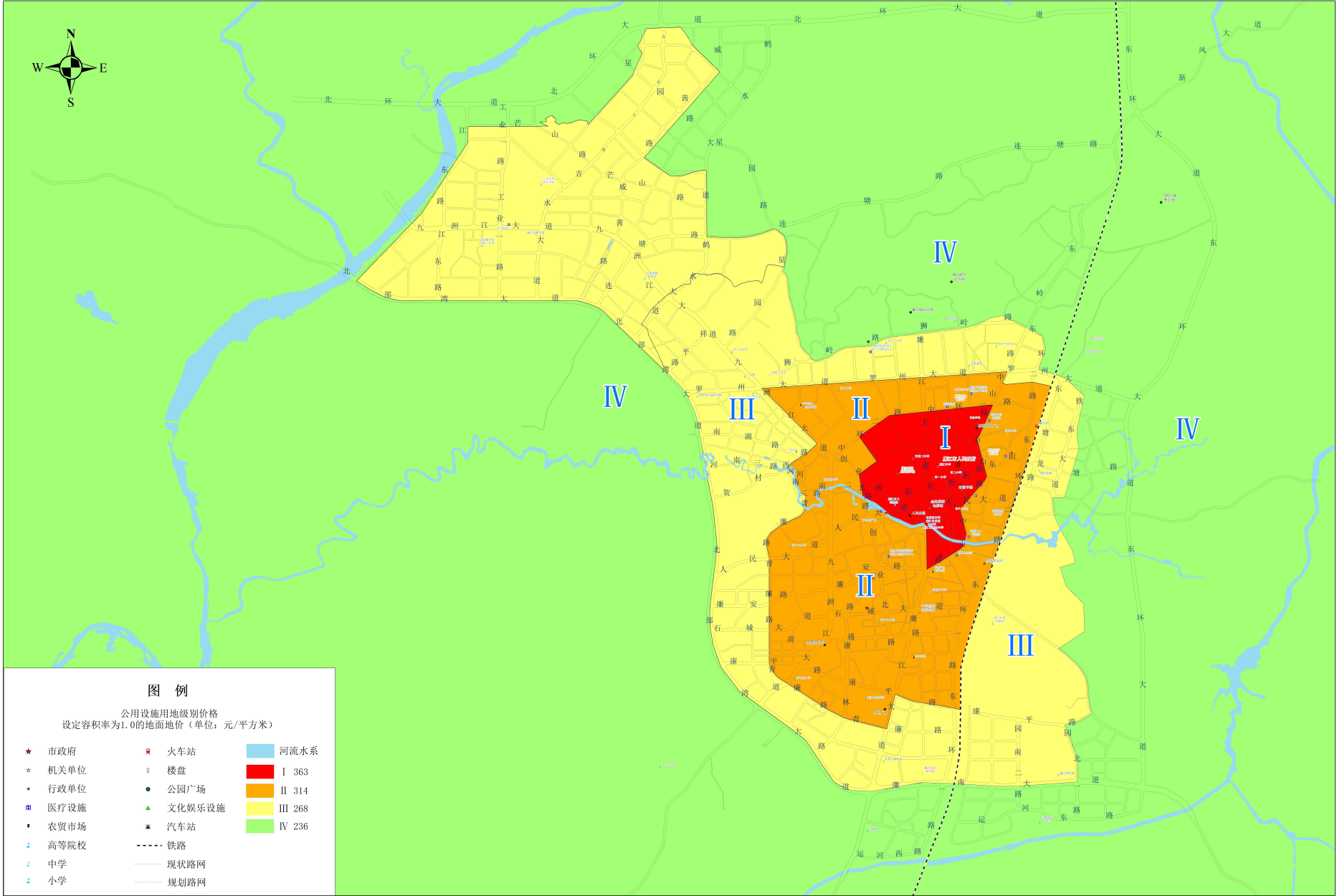
廉江市营仔镇国有建设用地基准地价公共管理与公共服务级别基准地价图



廉江市长山镇国有建设用地基准地价公共管理与公共服务级别基准地价图



廉江市城区国有建设用地基准地价公用设施用地级别图

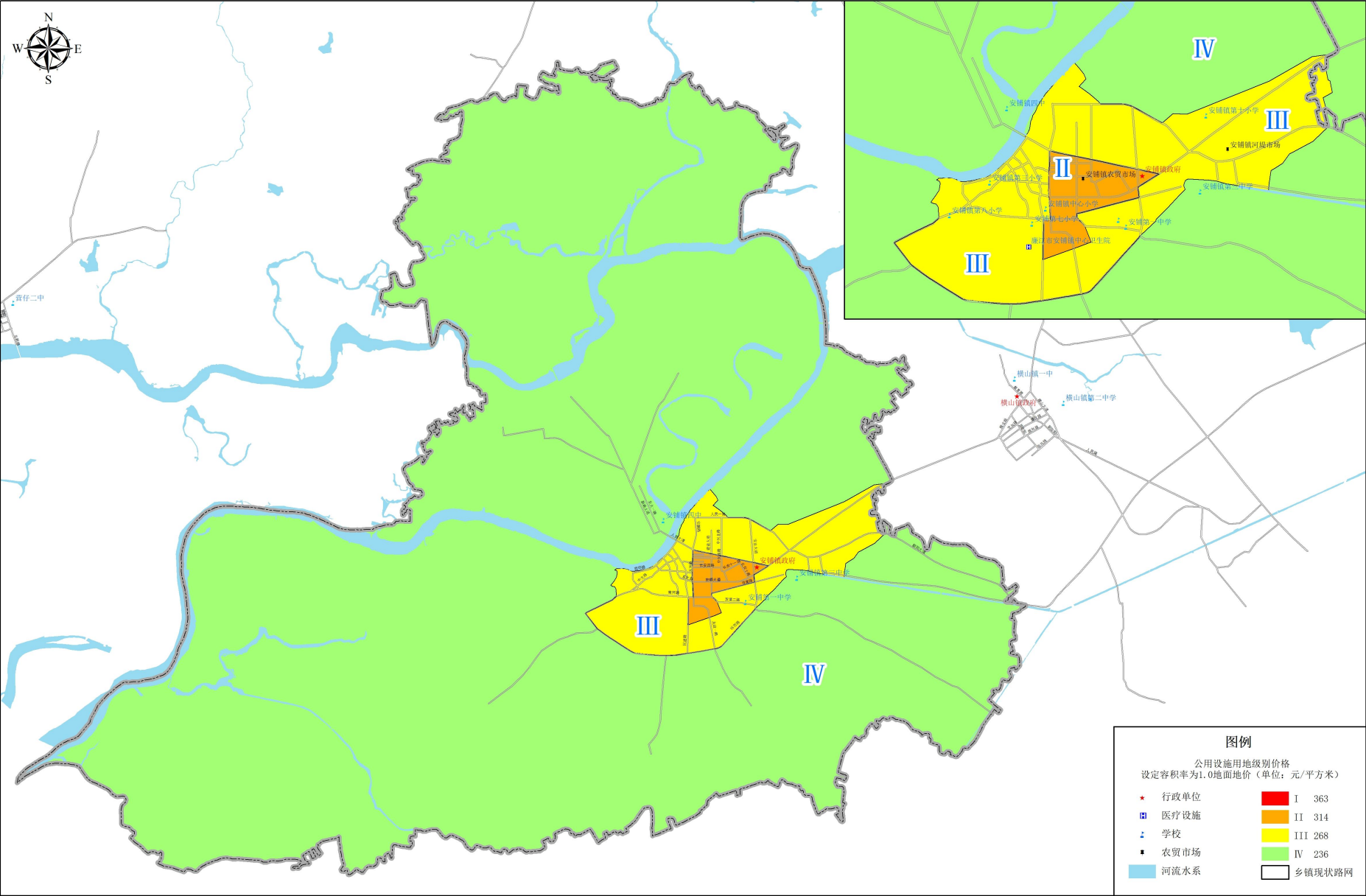


2000国家大地坐标系

0 0.5 1 2 3 4 千米

制图单位：廉江市自然资源局
制图时间：二〇二五年八月

廉江市安铺镇国有建设用地基准地价公用设施级别基准地价图

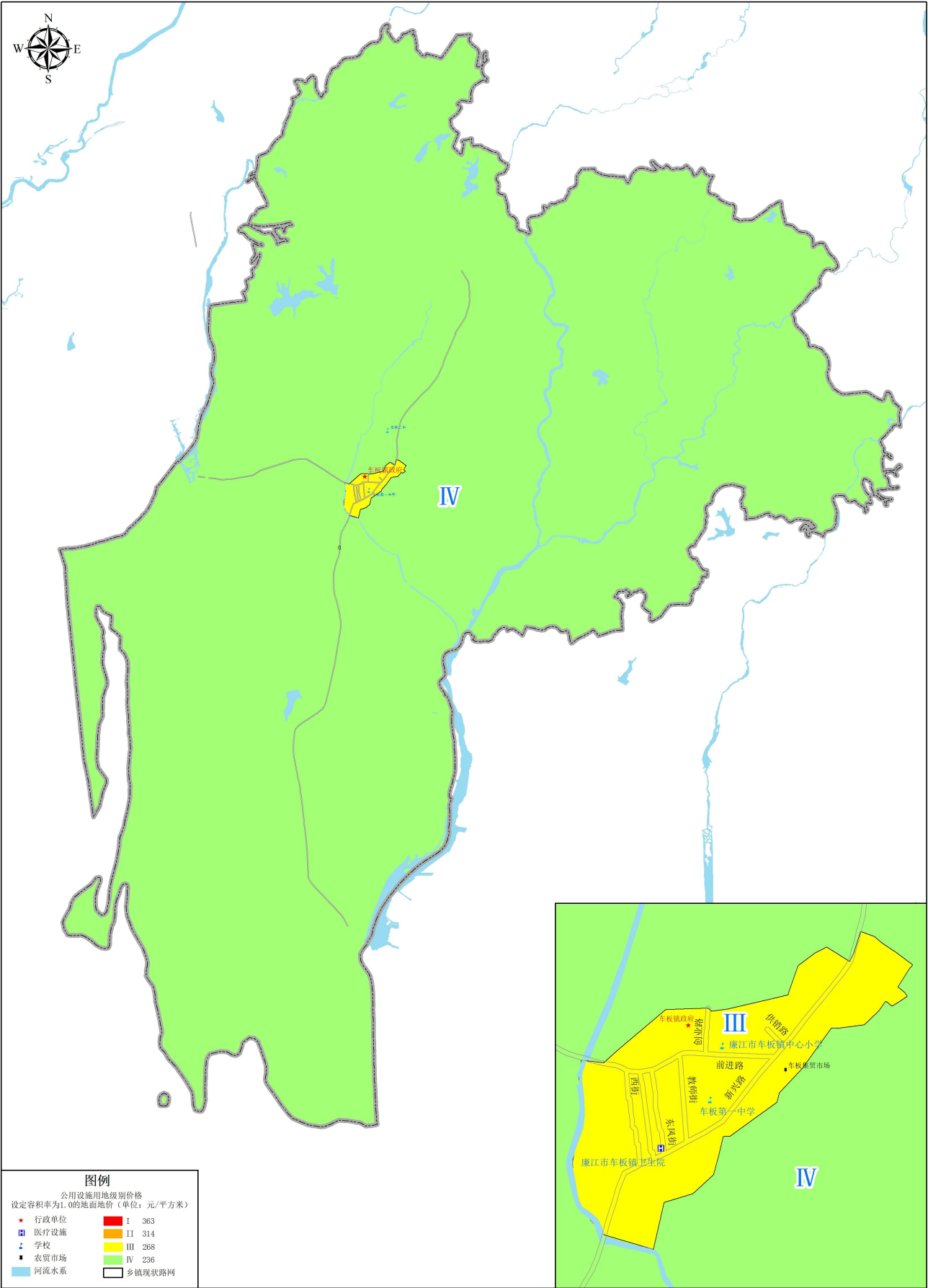


2000国家大地坐标系

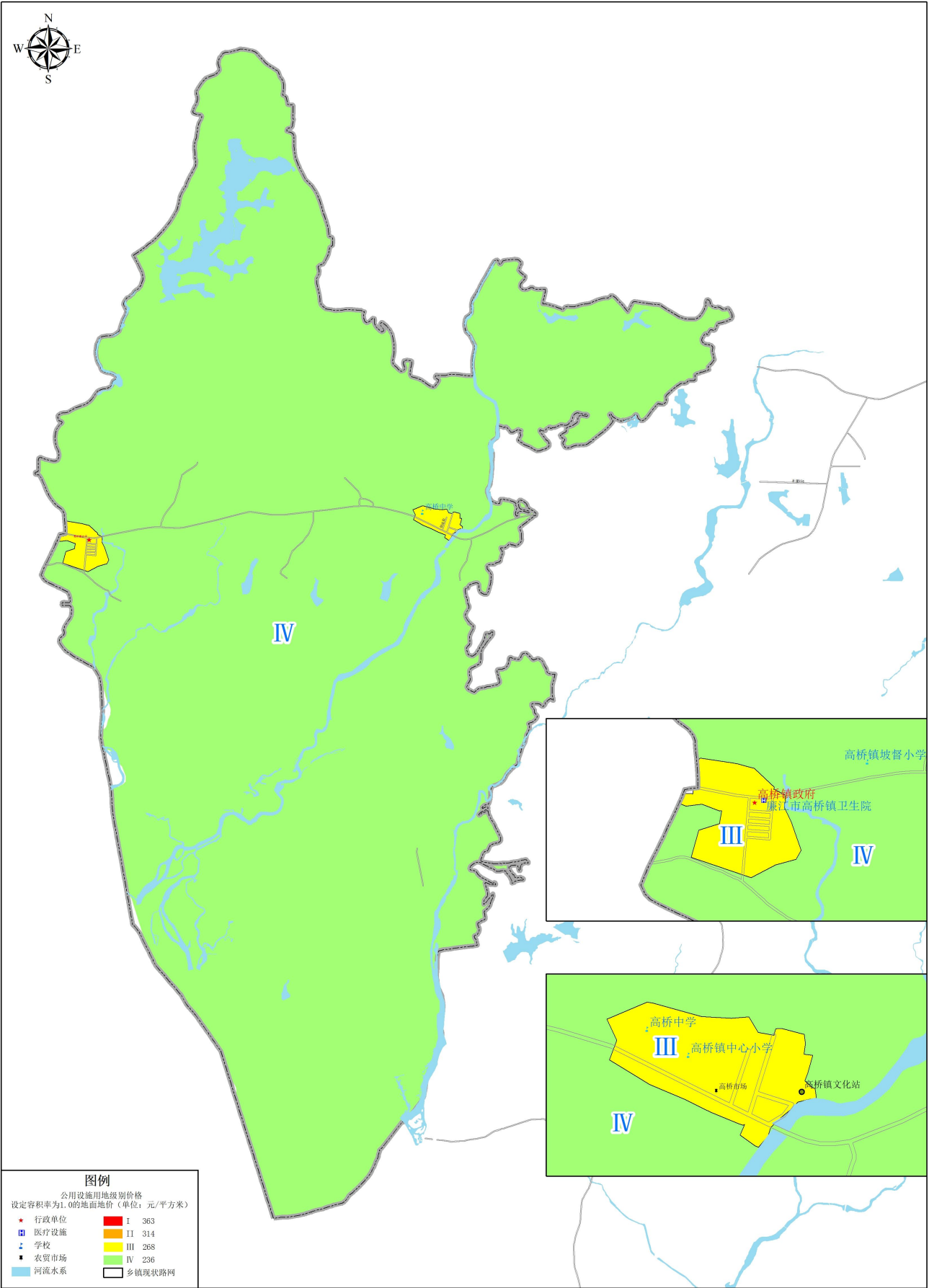
0 1.25 2.5 5千米

制图单位：廉江市自然资源局
制图时间：二〇二五年八月

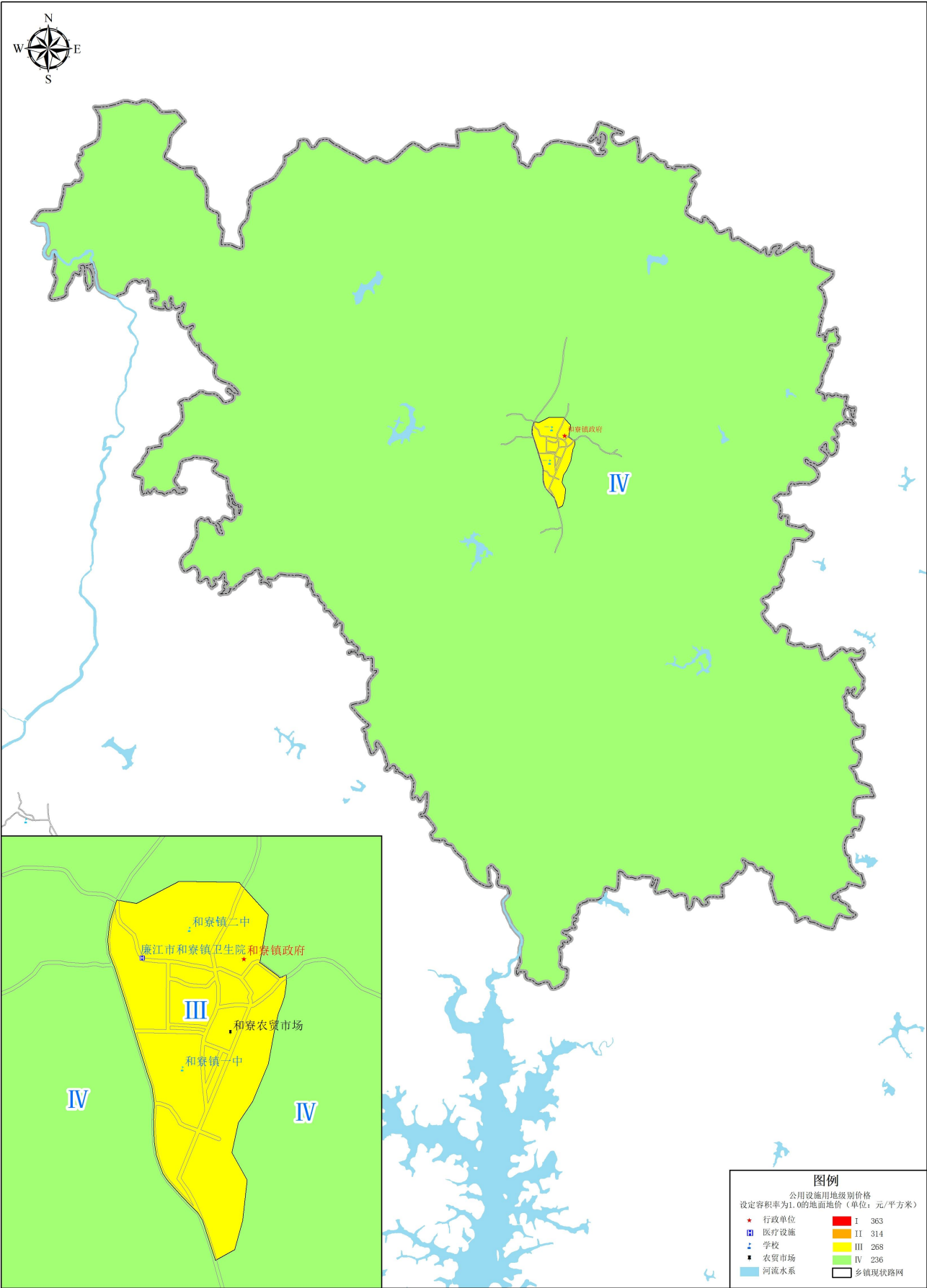
廉江市车板镇国有建设用地基准地价公用设施级别基准地价图



廉江市高桥镇国有建设用地基准地价公用设施级别基准地价图



廉江市和寮镇国有建设用地基准地价公用设施级别基准地价图

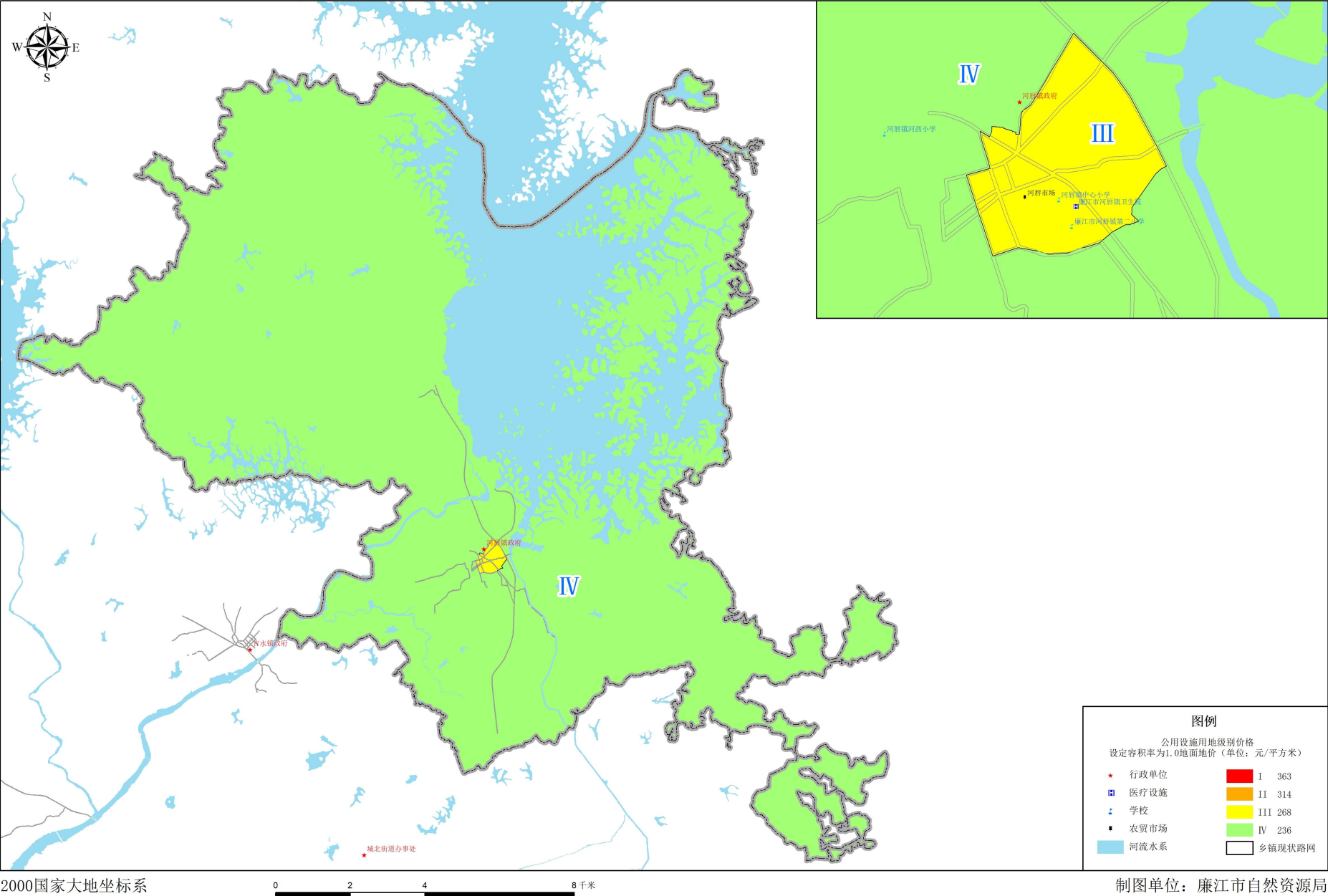


2000国家大地坐标系

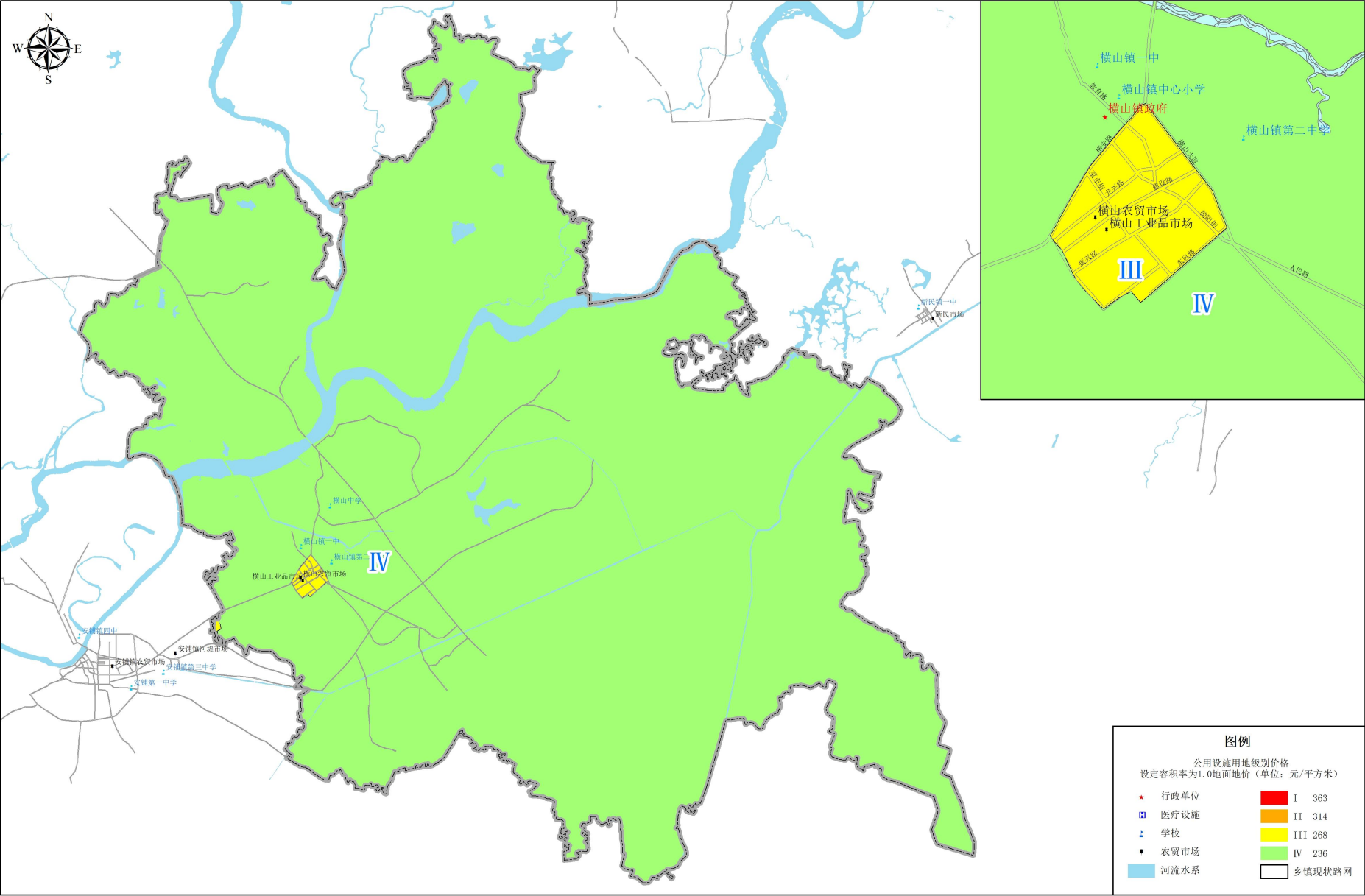
0 1.25 2.5 5千米

制图单位：廉江市自然资源局
制图时间：二〇二五年八月

廉江市河唇镇国有建设用地基准地价公用设施级别基准地价图



廉江市横山镇国有建设用地基准地价公用设施级别基准地价图

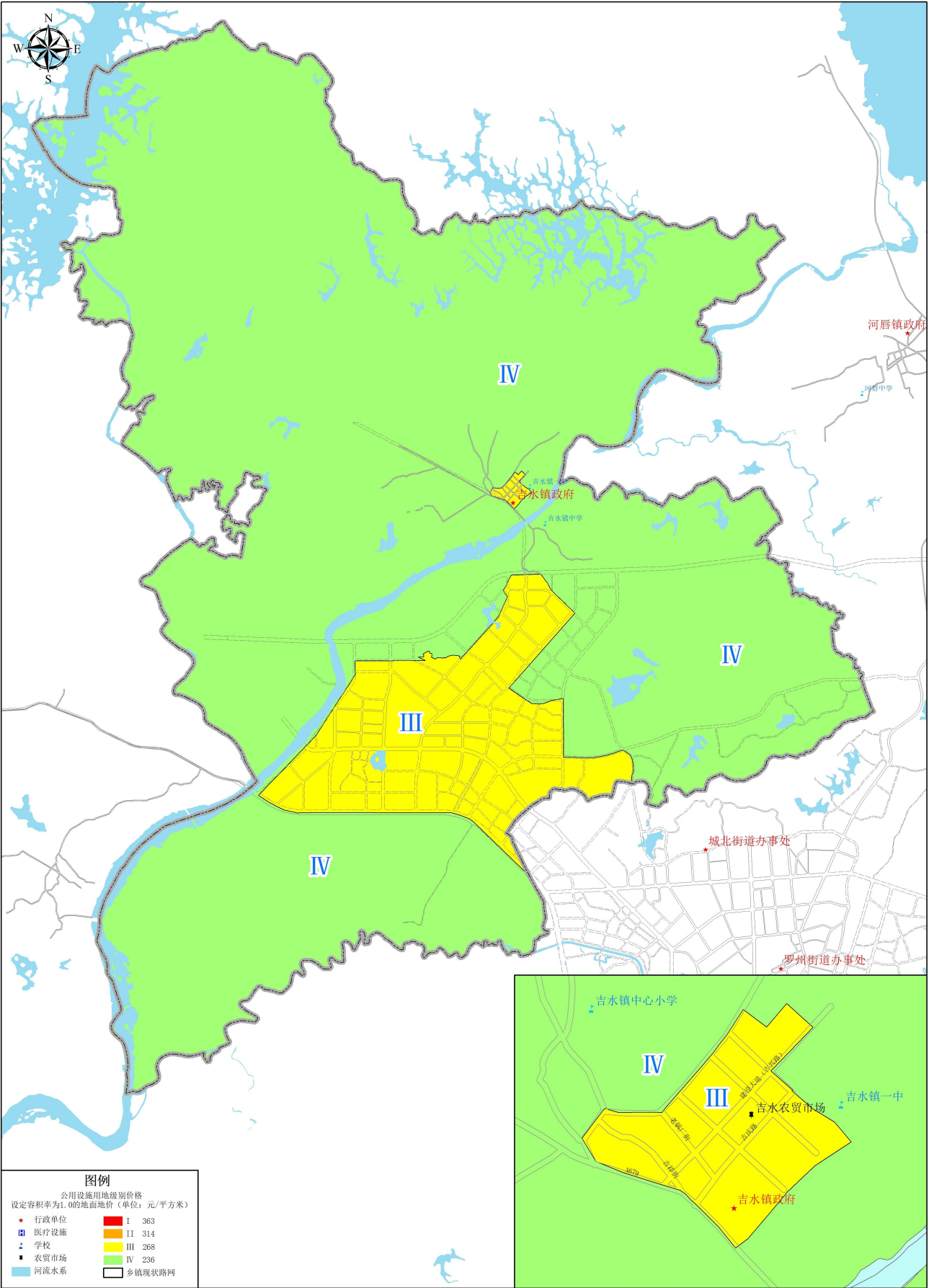


2000国家大地坐标系

0 2.5 5 10千米

制图单位：廉江市自然资源局
制图时间：二〇二五年八月

廉江市吉水镇国有建设用地基准地价公用设施级别基准地价图

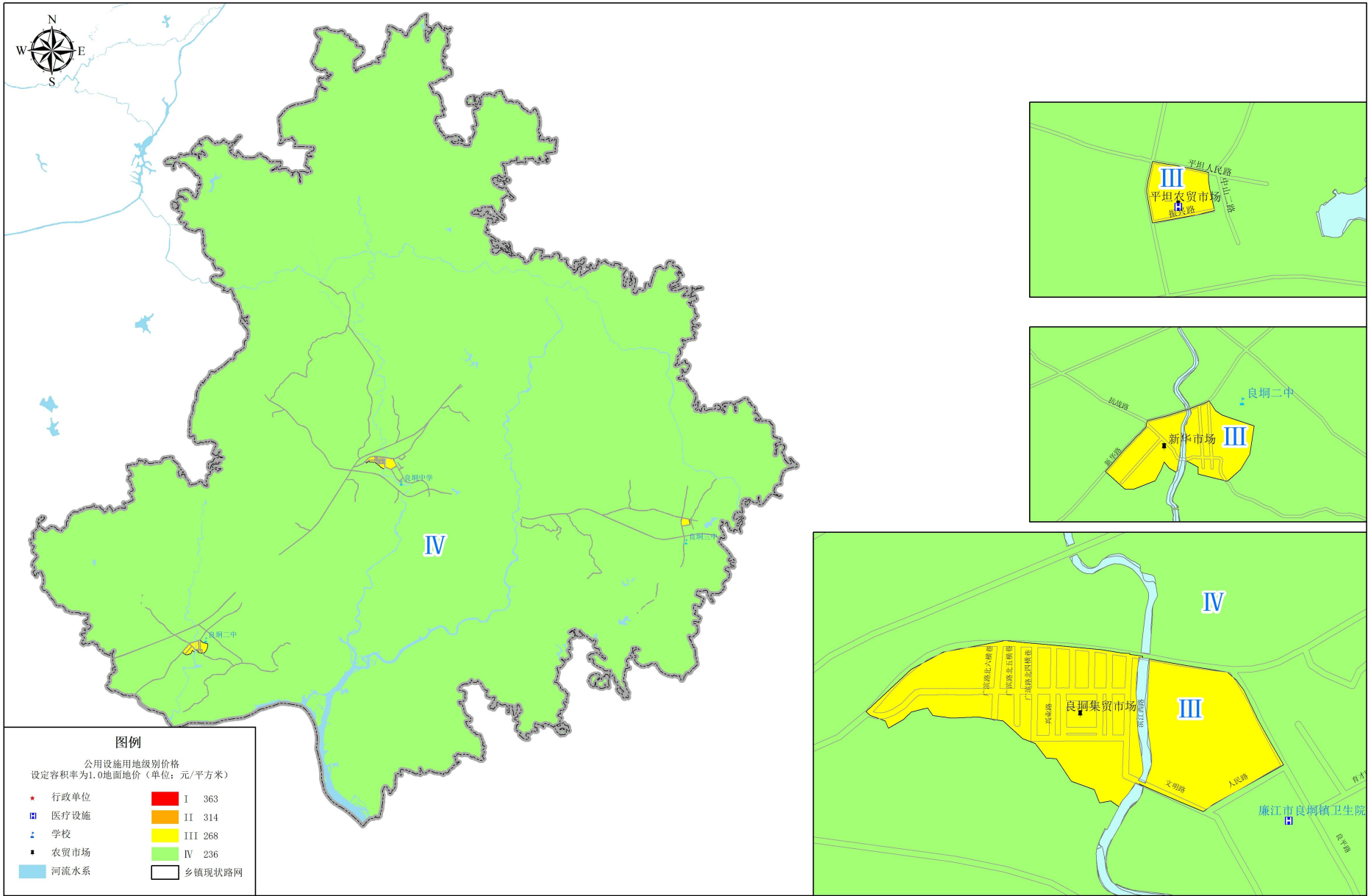


2000国家大地坐标系

0 1.5 3 6千米

制图单位：廉江市自然资源局
制图时间：二〇二五年八月

廉江市良垌镇国有建设用地基准地价公用设施级别基准地价图

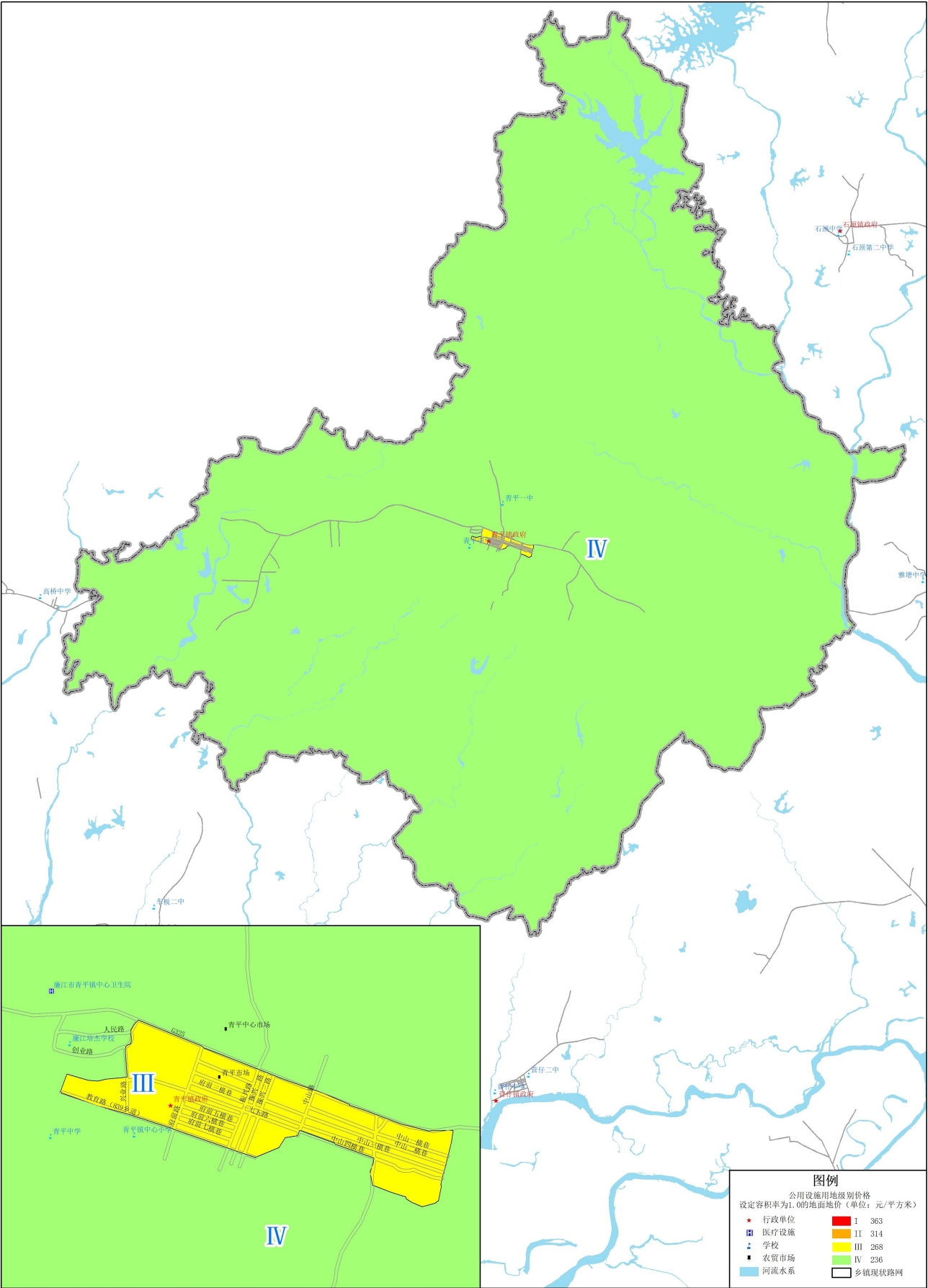


2000国家大地坐标系

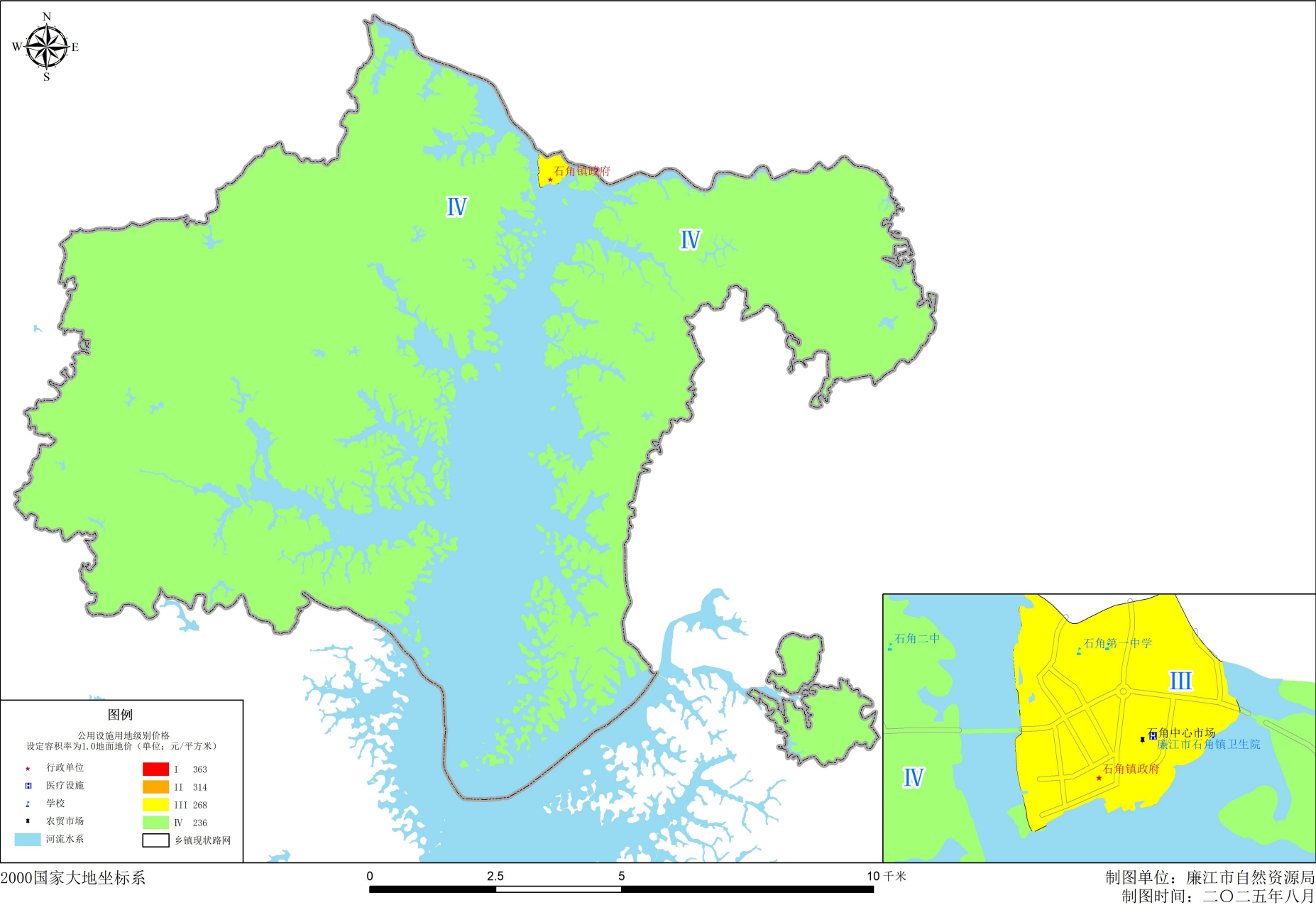
0 3 6 12 千米

制图单位：廉江市自然资源局
制图时间：二〇二五年八月

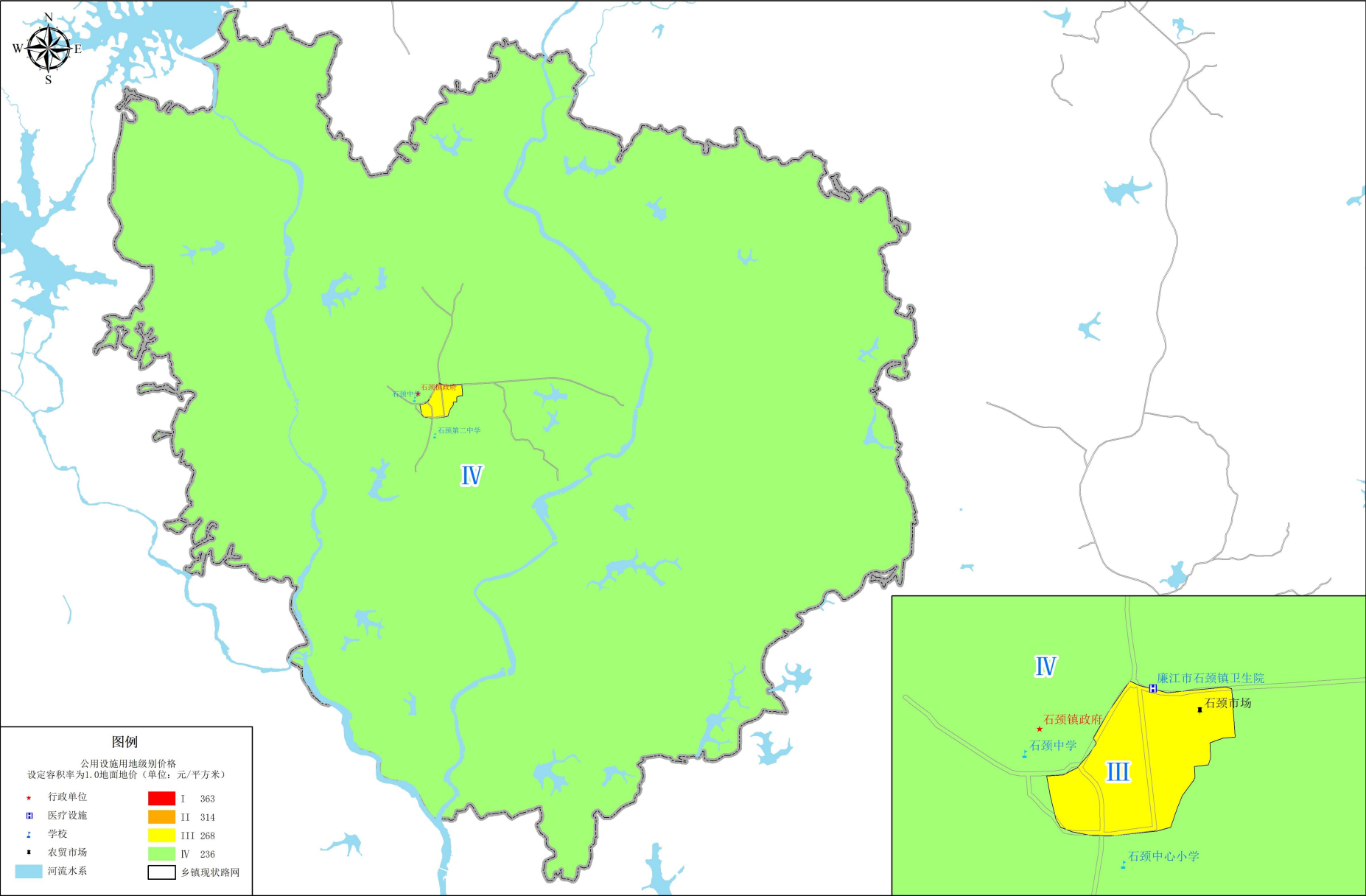
廉江市青平镇国有建设用地基准地价公用设施级别基准地价图



廉江市石角镇国有建设用地基准地价公用设施级别基准地价图



廉江市石颈镇国有建设用地基准地价公用设施级别基准地价图

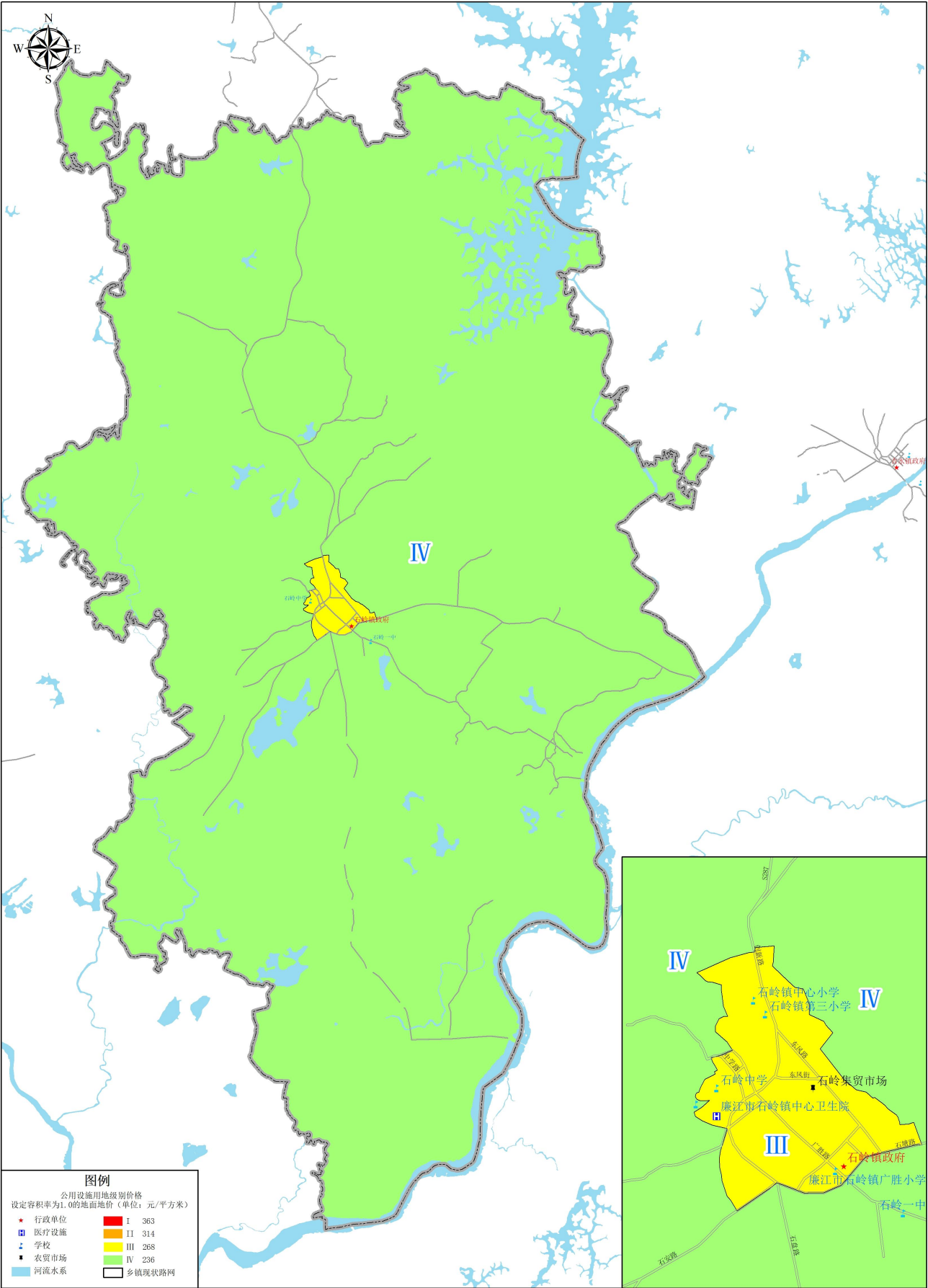


2000国家大地坐标系

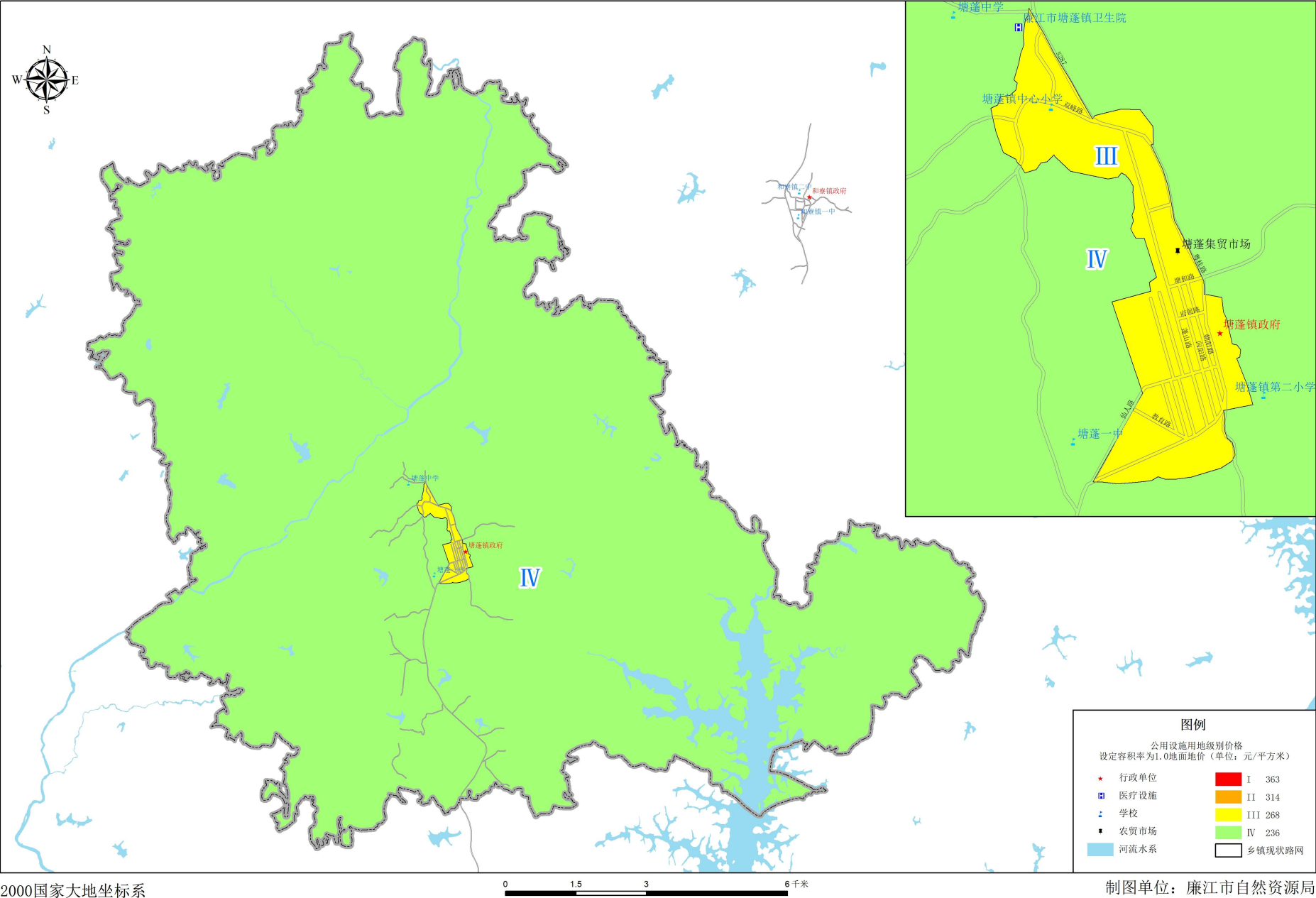
0 1.25 2.5 5千米

制图单位：廉江市自然资源局
制图时间：二〇二五年八月

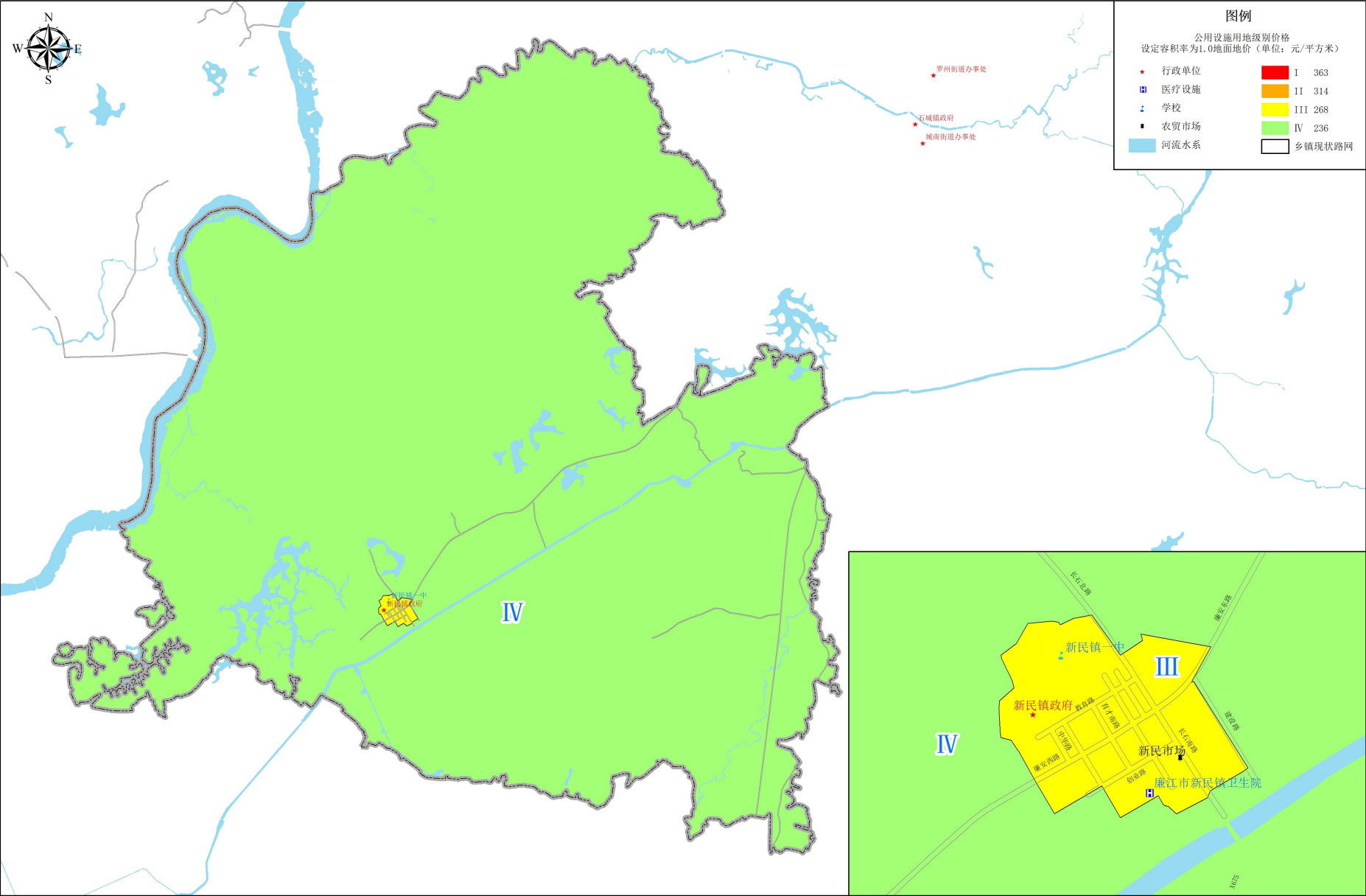
廉江市石岭镇国有建设用地基准地价公用设施级别基准地价图



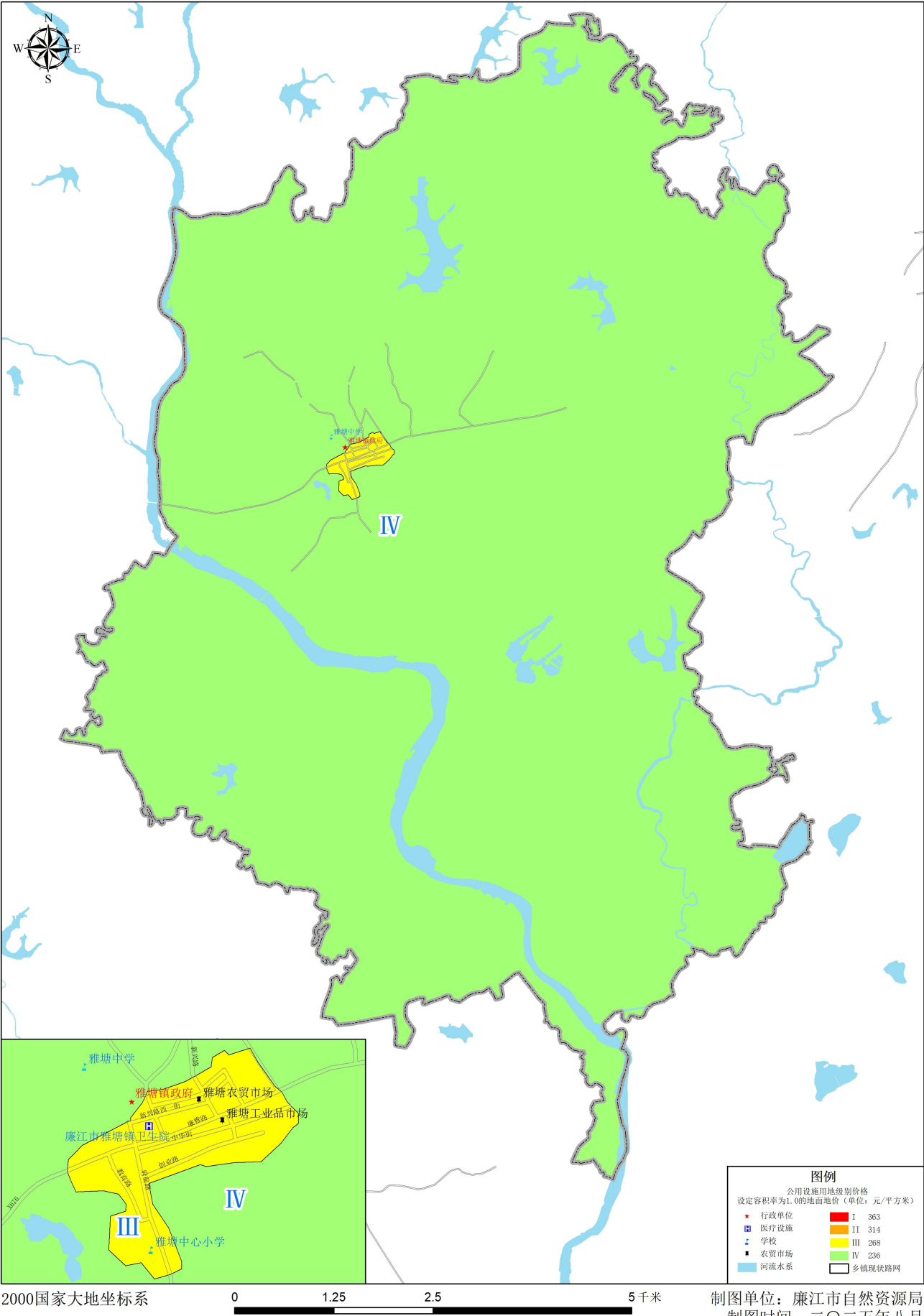
廉江市塘蓬镇国有建设用地基准地价公用设施级别基准地价图



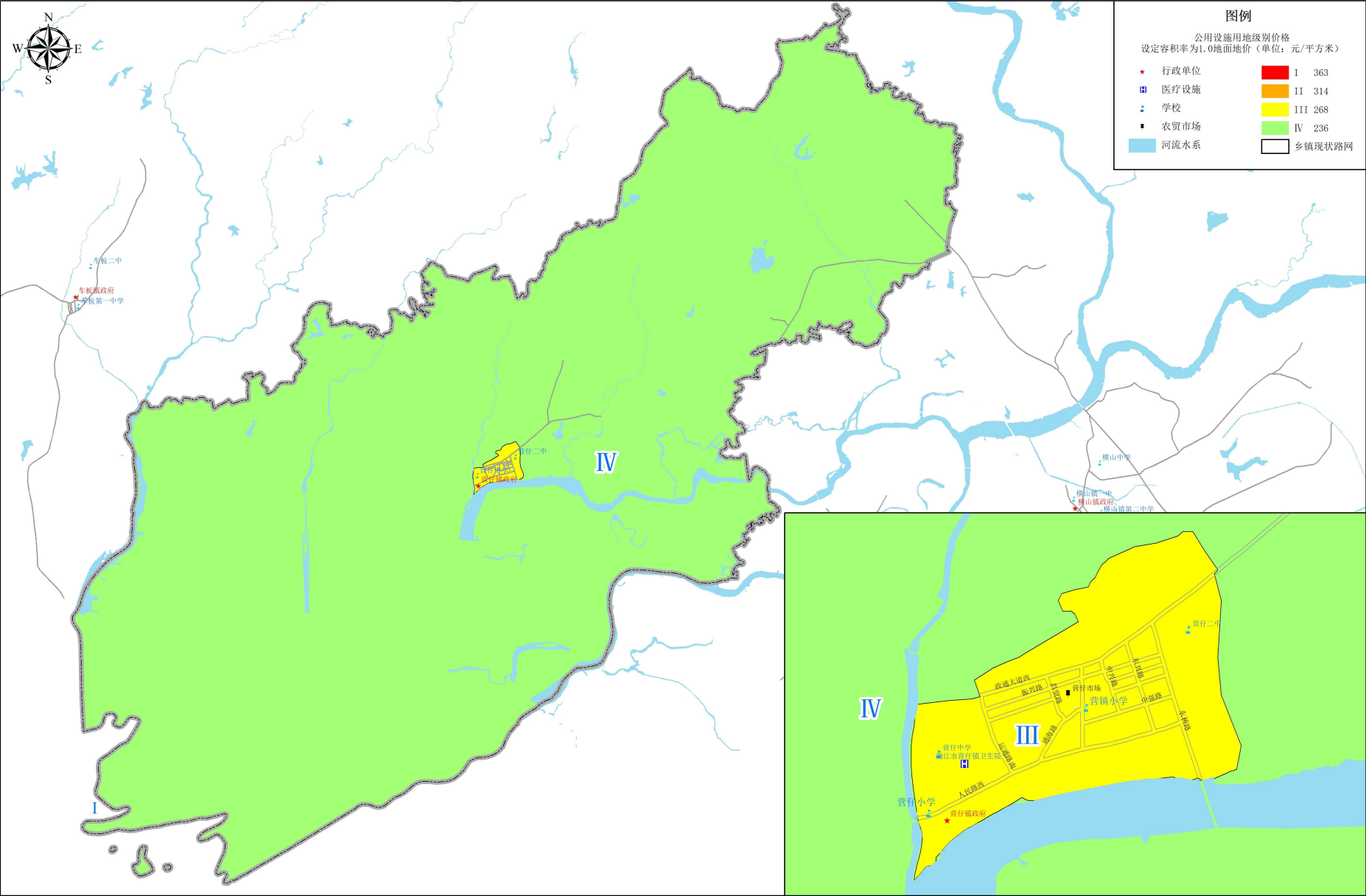
廉江市新民镇国有建设用地基准地价公用设施级别基准地价图



廉江市雅塘镇国有建设用地基准地价公用设施级别基准地价图



廉江市营仔镇国有建设用地基准地价公用设施级别基准地价图



2000国家大地坐标系

0 2.5 5 10 千米

制图单位：廉江市自然资源局
制图时间：二〇二五年八月

廉江市长山镇国有建设用地基准地价公用设施级别基准地价图

